

Paré:

Orientační schéma:



Razítko oprávněné osoby:

Podpis:

Datum:

Revize:	Datum:	Popis:	Kontroloval:
000	21.03.2022	Definitivní odevzdání dokumentace	-

Stavebník / investor:	Správa železnic, státní organizace	 SPRÁVA ŽELEZNIC
Adresa:	Dlážděná 1003/7, 110 00 Praha 1	
Zástupce investora:	Stavební správa východ	
Adresa:	Nerudova 1, 779 00 Olomouc	

Zhotovitel díla:	SUDOP PRAHA a.s.		
Adresa:	Olšanská 2643/1a, 130 00 Praha 3		
Kontakt:	T: +420 605 229 020 E: praha@sudop.cz		
Zhotovitel části / objektu:	SUDOP PRAHA a.s.		
Adresa:	Olšanská 2643/1a, 130 00 Praha 3		
Kontakt:	T: +420 605 229 020 E: praha@sudop.cz		
Hlavní projektant (HIP):	ING. DANIEL FILIP	Specialista:	Petr Dvořák

Název stavby / akce:	VÝSTAVBA ŽELEZNIČNÍ ZASTÁVKY PARDUBICE CENTRUM		Označení (S-kód):	S622000607
			Zakázka:	21-180.250
Název části:	Dokladová část pro správní řízení		Označení části:	N.1.4.1
Název objektu / dílčí části:	Stanoviska vlastníků veřejné dopravní a technické infrastruktury		Číslo objektu / komplexu:	
Název přílohy:	Stanoviska vlastníků veřejné dopravní infrastruktury		Číslo přílohy:	
Název dílčí části přílohy:			Stupeň dokumentace:	DUSP + PDPS
Odpovědný projektant:	Zpracovatel přílohy:	Měřítka: -	Smluvní datum zpracování:	
Ing. Marta Součková	Ing. Martina Jedličková	Formáty: -		
Kraj:	Katastrální území:	TUDU:	21/07/2022	
Pardubický	Pardubice [717657]	viz textová část		
S-kód:	Stupeň dokumentace:	Část:	Objekt:	Podobjekt:
S 6 2 2 0 0 0 6 0 7	P D P S	N 1 4 0 1	X X X X X X X X X	X X X X X X X X X

STANOVISKA VLASTNÍKŮ VEŘEJNÉ DOPRAVNÍ A TECHNICKÉ INFRASTRUKTURY

Č.	Správce	Adresa	Vyjádření č.j.	datum
1	ČD - Telematika a.s.	ČD - Telematika a.s. Pod Tábořem 369/8a 190 00 Praha 9	č.j. 01652/2022-O	16.02.2022
2	Dopravní podnik města Pardubice a.s.	Dopravní podnik města Pardubice a.s. Teplého 2141 532 20 Pardubice PSČ 140 00	č.j. Lp/22/202e	02.02.2022
3	Elektrárny Opatovice, a.s. EOP Distribuce a.s.	Elektrárny Opatovice, a.s. Opatovice nad Labem 532 13 Pardubice 2 EOP Distribuce, a.s. Opatovice nad Labem 478 533 45 Opatovice nad Labem	č.j. 027/22	02.02.2022
4	Statutární město Pardubice	Statutární město Pardubice Magistrát města Pardubice Odbor majetku a investic oddělení investic a technické správy U Divadla 828 530 02 Pardubice		17.03.2022
5	T-Mobile Czech Republic a.s.	T-Mobile Czech Republic a.s. Tomíčková 2144/1 148 00 Praha 4	č.j. E06575/22	2.4.2022, 8.3.2022 a 10.3.2022
6	Vodovody a kanalizace Pardubice, a.s.	Vodovody a kanalizace Pardubice, a.s. Teplého 2014, Zelené předměstí 530 02 Pardubice	Jo/2022/v,k/společ.povol.-904	07.02.2022
7	Česká telekomunikační infrastruktura a.s. (CETIN)	Česká telekomunikační infrastruktura a.s. Českomoravská 2510/19 190 00 Praha 9 Czech Republic	č.j. 552917/22	17.02.2022
8	ČEZ Distribuce, a. s.	ČEZ Distribuce, a. s. Guldenerova 2577/19 326 00 Plzeň	001123788852	14.02.2022
9	Služby města Pardubice a.s.	Služby města Pardubice a.s. Hůrka 1803, Bílé Předměstí 53012 Pardubice	22084/IO	24.02.2022
10	GasNet, s.r.o. zastoupena spol. GasNet Služby, s.r.o.	GasNet, s.r.o. Klíšská 940/96 Klíše 400 01 Ústí nad Labem	č.j. 5002547091	16.02.2022
11	EDERA Group a.s.	EDERA Group a.s. Arnošta z Pardubic 2789 530 02 Pardubice	104/170322/PC	17.03.2022



ČD-TELEMATIKA

Věc: Vyjádření ČDT k projektové dokumentaci ve stupni DUSP

Váš dopis zn. / ze dne		Vyřizuje	Čížinský Jiří
Naše značka	01652/2022-O	Telefon	725 779 676, 972 322 527
Datum	16. 2. 2022	E-mail	jiri.cizinsky@cdt.cz

Výstavba železniční zastávky Pardubice centrum

K projektové dokumentaci nemáme zásadních připomínek.

Připomínky byly vypořádány v připomínkovém řízení v 2/2022 kde bylo projednáno jejich zapracování.

Případné dílčí úpravy prosím konzultujte s majitelem a správcem zařízení.

Požadujeme předložení dokumentace k posouzení v dalším stupni PD.

V zájmovém prostoru stavby jsou vedeny trasy dálkové optické, dálkové, traťové a místní telekomunikační sítě ve správě a vlastnictví ČD - Telematika a.s. a Správy železnic s.o. Tyto trasy jsou v současnosti vedeny v provizorně z důvodu stavebních prací v rámci stavby: Modernizace železničního uzlu Pardubice. V případě jakékoliv kolize s kabely ve správě a vlastnictví ČD - Telematika a.s. projednejte v předstihu způsob jejich ochrany s vedoucím SKS Česká Třebová panem Vlastimilem Dlouhým, kontakt: 602 760 627, e-mail: vlastimil.dlouhy@cdt.cz. Upozorňujeme na to, že práce na kabelech ve vlastnictví ČD - Telematika a.s. jsou nezadatelné.

ČD-TELEMATIKA
ČD - Telematika a.s.
Pernerova 2819/2a, 130 00 Praha 3
DIČ: CZ61459445, Tel.: +420 972 225 555
cdt@cdt.cz, www.cdt.cz

Chceme být první volbou pro služby komunikační infrastruktury a řešení dopravní telematiky | www.cdt.cz

ČD - Telematika a.s. | akciová společnost | Korespondenční adresa Pod Tábořem 369/8a | 190 00 Praha 9 | tel.: +420 972 225 555

Sídlo společnosti Pernerova 2819/2a | 130 00 Praha 3 | IČ: 61459445 | DIČ: CZ61459445 | vedená u Městského soudu v Praze, spisová značka B 8938

Podmínky pro stavební činnosti v blízkosti komunikačních vedení ve vlastnictví ČD – Telematika a.s.

Vydané v souladu s ustanovením § 1751 a násl. zákona č. 89/2012 Sb. občanský zákoník v platném znění obchodní společnosti ČD – Telematika a.s., IČ: 614 59 445, se sídlem Praha 3, Perneroва 2819/2a, 130 00, spisová značka B 8938 vedená u Městského soudu v Praze (dále jen „ČD-T“)

1. Předmět Podmínek

1.1. Co obsahují: Tyto Podmínky obsahují:

- povinnosti stavebníka jemu stanovené obecně závaznými právními předpisy České republiky, na jejichž dodržování ČD-T trvá,
- povinnosti určené stavebníkovi ČD-T z titulu vlastnického práva ke komunikačnímu vedení, které je stavbou stavebníka dotčeno, a dále
- závazný způsob pro vytyčení trasy komunikačního vedení ve vlastnictví ČD-T.

2. Pojmy užívané v Podmínkách

- Stavebník:** stavebníkem se dle těchto Podmínek rozumí osoba, která pro sebe žádá vydání stavebního povolení nebo ohlašuje provedení stavby, terénní úpravy nebo zařízení a dále osoba, která výše uvedené provádí, pokud nejde o stavebního podnikatele realizujícího stavbu v rámci své podnikatelské činnosti.
- ZoEK:** zákon č. 127/2005 Sb. o elektronických komunikacích v platném znění
- StavZ:** zákon č. 183/2006 Sb. o územním plánování a stavebním řádu v platném znění
- Komunikační vedení:** síť elektronických komunikací, tak jak je tato vymezena v § 2 písm. h) ZoEK, ve vlastnictví ČD-T
- Kontaktní osoba:** Vlastimil Dlouhý, tel. +420 602 760 627, vlastimil.dlouhy@cdt.cz
- Ochranné pásmo komunikačního vedení:** pásmo, které u podzemního komunikačního vedení činí 1,0m po stranách krajního vedení.
- Smluvní podmínky:** Tyto Podmínky tvoří v případě uzavření smluvního vztahu se stavebníkem spolu s platnou smlouvou „smluvní podmínky“.
- Veškeré ostatní pojmy užívané těmito Podmínkami je nutné vykládat dle obecně závazných právních předpisů, zejména pak dle StavZ a ZoEK.

3. Povinnosti stavebníka při stavbě

- Pro účely překládky komunikačního vedení ve vlastnictví ČD-T je stavebník povinen uzavřít se společností ČD-T smlouvu o realizaci přeložky kabelových sítí ČD – Telematika a.s.
Dle §104 odst.17 ZoEK nese stavebník, který vyvolal překládku komunikačního vedení, náklady spojené s nezbytnými úpravami dotčeného úseku vedení sítě elektronických komunikací, a to na úrovni stávajícího technického řešení.
- Stavebník je povinen, v souladu se ZoEK, učinit veškerá potřebná opatření k tomu, aby nedošlo k poškození komunikačních vedení stavebními pracemi, zejména tím, že:
 - písemně vyrozumí organizaci, která vydala vyjádření, o svém úmyslu provádět stavební práce v blízkosti komunikačního vedení a to nejméně 15 dnů předem,
 - před zahájením zemních prací zajistí vytyčení polohy komunikačního vedení přímo na staveništi,
 - zajistí, aby nebyly prováděny zemní práce, nebo terénní úpravy v ochranném pásmu komunikačního vedení bez souhlasu jeho vlastníka, tj. ČD-T,
 - prokazatelně seznámí všechny pracovníky, kteří budou provádět práce, s polohou komunikačního vedení,
 - zajistí odpovídající ochranu komunikačního vedení dle obecně závazných právních předpisů a norem, pokud bude jeho trasa pojižděna vozidly nebo stavební mechanizací,

www.cdt.cz

- provede výkop kontrolních sond v případě jakýchkoliv pochybností o trase komunikačního vedení vyznačené ve výkresové dokumentaci,
 - vyzve ČD-T prostřednictvím kontaktní osoby k provedení kontroly před ukončením stavebních prací, zda nebylo pracemi zasazeno do komunikačního vedení nebo jeho ochranného pásma, nebo zda není poškozeno a zda byly dodrženy příslušné normy a podmínky stanovené ČD-T,
 - zajistí, aby nad trasou komunikačního vedení nebyly budovány skládky, zařízení a vysazovány trvalé porosty, které by znemožnily přístup ke komunikačnímu vedení (např. trvalých parkovišť, apod.),
 - nesníží ani nezvýší bez souhlasu ČD-T krytí trasy komunikačního vedení,
 - zajistí, aby při případném křížení, nebo souběžích podzemních sítí byla dodržena ČSN 73 6005 „Prostorové uspořádání sítí technického vybavení“,
 - bude provádět veškeré práce dle podmínek stanovených obecně závaznými právními předpisy, zejména pak ZoEK, StavZ a zákon č. 266/1994 Sb. (zákon o drahách),
 - bude při provádění zemních prací dodržena ČSN 73 6133 „Návrh a provádění zemního tělesa pozemních komunikací“, ČSN 33 2160 „Předpisy pro ochranu sdělovacích vedení a zařízení před nebezpečnými vlivy trojfázových vedení VN, VVN a ZVV“ a ČSN 33 2000-5-54 ed. 3 „Uzemnění a ochranné vodiče“,
 - neprodleně ohlásí případné poškození komunikačního vedení kontaktní osobě a na dohledové centrum sítě ČD-T,
tel: +420 210 021 666,
 - ohlásí kontaktní osobě ukončení stavby servisu kab. sítí, který vydal vyjádření a jeho pozvání ke všem úkonům v řízení o povolení užívání stavby.
- 3.3. Stavebník je srozuměn s tím, že nedodržením těchto podmínek může dojít k hrubému porušení zákona č. 266/1994 Sb. zákon o drahách a ke spáchání správního deliktu podle ZoEK. Dle § 118 odst. 22 písm. a) ZoEK může být stavebníkovi za uvedený správní delikt uložena pokuta až do výše 2 000 000,- Kč. Dle §119 odst. 7 ZoEK může být stavebníkovi za uvedený přestupek uložena pokuta až do výše 100 000,- Kč. Tím však není dotčeno právo ČD-T požadovat po stavebníkovi náhradu škody, a to jak škody skutečné, tak ušlého zisku. Stavebník je srozuměn s tím, že nese veškeré náklady na uvedení komunikačního vedení do původního stavu v případě, že dojde v souvislosti s realizací stavby k jeho poškození.
- 3.4. **Veškeré činnosti spojené s manipulací, přeložkami či překládkami komunikačních vedení jsou nezadatelné a je oprávněna je vykonávat pouze ČD-T.**

4. Povinnosti stavebníka při vytyčování trasy komunikačního vedení ve vlastnictví ČD-T

- 4.1. Stavebník je povinen zadat sdělení polohy a vytyčení trasy komunikačního vedení výlučně ČD-T, prostřednictvím kontaktní osoby uvedené shora. Cena uvedených činností bude stanovena dle platného ceníku ČD-T.
- 4.2. Je-li vytyčení stavebníkem požadováno do tří (3) dnů od data doručení žádosti (objednávky) na vytyčení, bude do celkové částky za vytyčení připočten expresní příplatek ve výši 30% z celkové částky.
- 4.3. V případě, kdy musí být vytyčení provedeno geodetickou kanceláří, nese stavebník veškeré náklady s tím spojené.
- 4.4. Vytyčení komunikačního vedení bude provedeno na základě písemné objednávky zaslané nejméně čtrnáct (14) dnů před požadovaným termínem, případně do pěti (5) dnů před požadovaným termínem, je-li vytyčení požadováno expresně do tří (3) dnů dle bodu 4.2. Objednávka bude minimálně obsahovat: číslo vyjádření, jeho datum vydání, IČO, DIČ a bankovní spojení stavebníka. Jako dodavatel pak bude objednávkou specifikována obchodní společnost ČD-T dle identifikátorů uvedených v záhlaví těchto Podmínek. Objednávka musí být doručena na adresu provozovny ČD-T, Centrální podatelna – U2, Pod Tábořem 369/8a, 190 01 Praha 9.
- 4.5. Termín, způsob a formu vytyčení je možno řešit individuálně po telefonické dohodě s kontaktní osobou.

Podmínky nabývají účinnosti dne 17. 8. 2017

www.cdt.cz

Všeobecné podmínky pro činnosti na kabelech (a v jejich blízkosti) v majetku Správy železnic, státní organizace (ve správě Centra telematiky a diagnostiky)

Schváleno CTD č.j.: 1545/2022-SŽ-CTD-ÚŽT ze dne: 14.01.2022

ČD - Telematika a.s. jako organizace udržující je na základě smluvního vztahu odpovědná za zajištění provozu, dohledu, servisu a údržby na zařízení telekomunikační infrastruktury Správy železnic, státní organizace ve správě Centra telematiky a diagnostiky (dále jen CTD).

Stavebník pracující v blízkosti kabelového vedení, nebo manipulující s kabelovým vedením ve správě CTD, je povinen učinit veškerá potřebná opatření tak, aby nedošlo k poškození nebo zhoršení kvality sítě elektronických komunikací a zařízení stavebními pracemi, zejména tím, že zajišť:

- aby projektová dokumentace byla zpracovaná dle platné legislativy. V polohopisných výkresech dokumentace je nutno uvádět železniční kilometry (jestliže se jedná o ochranné pásmo dráhy),
- aby činnosti na majetku ve správě CTD uvedené již ve stupni dokumentace pro územní řízení byly v souladu s technickými kvalitativními podmínkami staveb státních drah, (do projektové dokumentace pro územní řízení je nutno zakreslit síť elektronických komunikací ve správě CTD),
- písemné vyrozumění organizací udržující o zahájení prací, a to nejméně 15 dnů předem,
- aby před zahájením zemních prací bylo pracovníky ČD – Telematika a.s. (kontakty naleznete na www.cdt.cz, sekce **O nás – Informace pro stavebníky - Vytýčení trasy telekomunikačního vedení**) provedeno vytýčení polohy podzemní sítě elektronických komunikací a zařízení přímo ve staveništi (trase),
- prokazatelné seznámení pracovníků, kteří budou provádět práce, s polohou vedení (zařízení),
- upozornění organizace provádějící zemní práce na možnou odchylku uloženého vedení (zařízení) od polohy vyznačené ve výkresové dokumentaci,
- upozornění pracovníků, aby dbali při pracích v těchto místech největší opatrnosti a nepoužívali zde nevhodné nářadí, a také ve vzdálenosti nejméně 1,5m po každé straně vyznačené trasy vedení (zařízení) používali pouze ruční kopání,
- řádné zabezpečení odkryté podzemní sítě elektronických komunikací (zařízení) proti poškození, zcizení a řádné zajištění výkopů případně včetně osvětlení,
- odpovídající ochranu kabelů a ochranu kabelové trasy dle platných norem, pokud bude trasa kabelů pojižděna vozidly nebo stavební mechanizací,
- ochranu kabelů v místech, kde kabel vystupuje ze země (vstupy do budov, rozvaděčů, na sloupy, trasy kabelu na mostech a propustcích, apod.) a také kabelových vedení a závěrů v objektech,
- odpovídající ochranu příslušenství kabelových tras (ochranné a označující prvky, tzn. žlaby, chráničky, HDPE trubky, kabelové označníky, markery, ...),
- aby organizace provádějící zemní práce zhutnila zeminu pod kabelem před jeho zakrytím po vrstvách (záhozem) a vyzvala ČD - Telematiku a.s. (kontakty naleznete na www.cdt.cz, sekce **O nás – Informace pro stavebníky - Vytýčení trasy telekomunikačního vedení**) k provedení kontroly před zakrytím kabelu, zda není vedení (zařízení) viditelně poškozeno a zda byly dodrženy příslušné normy a stanovené podmínky,
- aby nad kabelovou trasou a v jejím ochranném pásmu byl dodržován zákaz skládek, deponií materiálu, vysazování trvalých porostů a budování zařízení, která by znemožnila přístup ke kabelům. Bez souhlasu správce nesnižovat, ani nezvyšovat vrstvu zeminy nad kabelovou trasou,
- aby při křížení, příp. souběžích podzemní sítě elektronických komunikací byla dodržena ČSN 73 6005 „Prostorové uspořádání sítí technického vybavení“,
- aby při provádění zemních prací byla dodržena ČSN 33 2160 „Předpisy pro ochranu sdělovacích vedení a zařízení před nebezpečnými vlivy trojfázových vedení VN,VVN a ZVV a ČSN 33 2000-5-54-ed.3 „Uzemnění a ochranné vodiče“,
- neprodlené ohlášení každého poškození podzemní sítě elektronických komunikací a zařízení organizací ČD - Telematika a.s. (telefonicky HELP DESK: +420 972 110 000),
- ohlášení ukončení stavby organizací udržující, včetně správce a jeho pozvání ke kolaudačnímu řízení,
- aby při provádění prací byly respektovány podmínky vyplývající ze zákona o elektronických komunikacích č.127/2005 Sb., zákona o drahách č.266/1994 Sb. a stavebního zákona č.183/2006 Sb., včetně platných prováděcích vyhlášek.,
- provedení prací (včetně projektování) na síti elektronických komunikací (zařízení) organizací, jejíž pracovníci provádějící práce mají platné příslušné odborné oprávnění k práci na železničním telekomunikačním zařízení, dle zákona o drahách č.266/1994Sb., „Podmínky odborné způsobilosti“ výše uvedeného zákona a vyhl.č.101/1995 Sb., a příslušných výnosů Správy železnic, státní organizace (zejména Předpisem Zam 1). Toto (časově omezené) oprávnění lze získat složením příslušné odborné zkoušky u ředitelství Správy železnic, státní organizace,
- uzavření „Smlouvy o vynucené překládce podzemního komunikačního vedení“ se správcem kabelu (Správa železnic, státní organizace, Centrum telematiky a diagnostiky, Malletova 10/2363, 190 00 Praha 9 – Libeň) v případě, kdy je telekomunikační vedení (zařízení) položeno nebo jeho poloha změněna mimo pozemky Správy železnic, státní organizace,
- ověření výškového umístění vedení (zařízení) ručně kopanými sondami vzhledem k tomu, že správce neodpovídá za změny provedené bez jeho vědomí nad trasou vedení (zařízení).

Nedodržení těchto podmínek je hrubým porušením právní povinnosti podle zákona 127/2005 Sb., O elektronických komunikacích, zákona 266/1994 Sb., Zákon o drahách.

Případné rozpory nebo výjimky z jednotlivých ustanovení řeší správce, kterým je: Správa železnic, státní organizace, Centrum telematiky a diagnostiky se sídlem Praha 9 - Libeň, Malletova 10/2363.

Dopravní podnik města Pardubic a.s.

Teplého 2141, 532 20 Pardubice, tel. 466899111, fax 466304778, e-mail dpmp@dpmp.cz
IČO 63217066 – DIČ CZ 63217066 – č.ú. 19 - 2372930267 / 0100 KB Pardubice

Dopravní podnik města Pardubic a. s.



SUDOP PRAHA a. s.
Ing. Marta Součková
stř. 204 inženýring a geodézie
Olšanská 1a
130 80 Praha 3

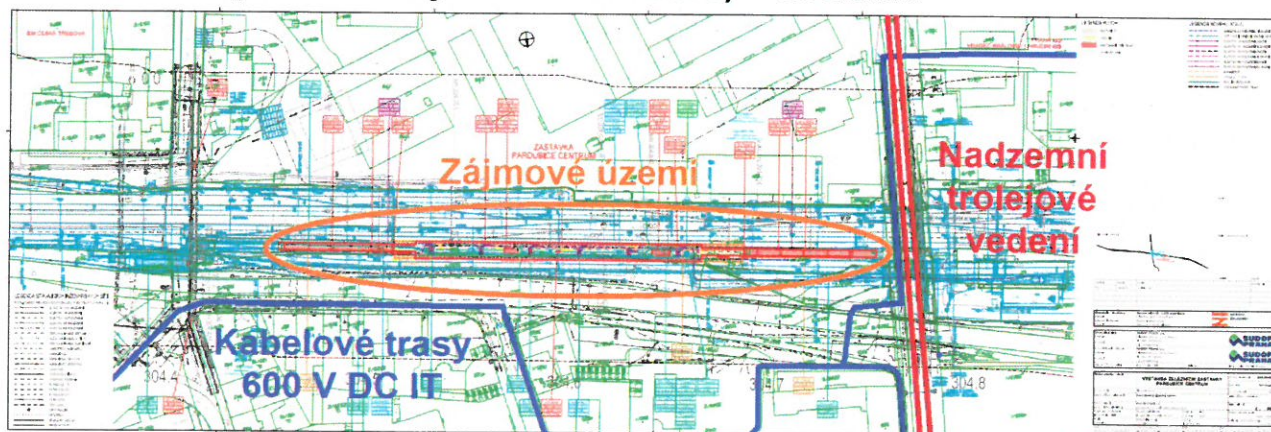
Váš dopis značky / ze dne	Naše značka	Vyřizuje / linka	Pardubice
2. 2. 2022	Lp/22/202e	Ing. L. Podivín/233	2. 2. 2022

Pou

Věc: Výstavba železniční zastávky Pardubice centrum; vyjádření ke společnému řízení

S umístěním a realizací uvedené stavby souhlasíme za podmínky, že během stavby nesmí být omezen provoz linek městské hromadné dopravy na ulici Hlaváčova a v podjezdu na třídě 17. listopadu.

Přímo ve vyznačeném zájmovém území stavby – viz náhled –



– se nenacházejí podzemní ani nadzemní zařízení DPmP a. s. Kabelové trasy a nadzemní trolejové vedení v blízkosti stavby jsou orientačně vyznačeny v náhledu.

S pozdravem

Dopravní podnik města
Pardubic a.s.
Teplého 2141
532 20 Pardubice
DIČ: CZ63217066

4

Pou
Ing. Ladislav Podivín
vedoucí střediska vrchního vedení,
měření a energetiky

Vaše značka: žádost

Naše značka: 027/22

Vyřizuje: Miloslav Houdek

Telefon: 467 043 813

Fax: 467 043 854

E-mail: mhoudek@eop.cz

Datum: 2.2.2022


SUDOP PRAHA, a.s.
Olšanská 1a
130 80 Praha 3
Vyjádření k projektové dokumentaci pro společné povolení (DUSP)

Název stavby	Výstavba železniční zastávky Pardubice centrum
Projektant	SUDOP PRAHA, a.s.
Předložená část PD (SO)	Koordinační situace
Číslo projektu	21-180.250
Datum zpracování PD	21/07/2022
Stupeň projektu	DUSP+ PDPS
Investor	Správa železnic, s.o.
Číslo vyjádření EOP	027/22

K výše uvedené projektové dokumentaci uvádíme tyto připomínky:

Po ověření navrženého řešení sdělujeme, že v zájmovém území nedojde ke styku se zařízením v majetku EOP Distribuce, a.s. (dále jen DTO) a Elektrárny Opatovice, a.s. (dále jen EOP) a se stavbou souhlasíme a vzdáváme se odvolání ve správním řízení o vydání rozhodnutí a využití území.

Platnost tohoto vyjádření je 6 měsíců od data jeho vydání. Podmínky tohoto vyjádření požadujeme zapracovat do stavebního povolení / územního rozhodnutí.



EOP Distribuce, a.s.
 č.p. 478
 533 45 Opatovice nad Labem
 IČO: 28800621 • DIČ: CZ28800621

EOP Distribuce a.s., Opatovice nad Labem 478, 533 45

Společnost je zapsána v obchodním rejstříku vedeném Krajským soudem v Hradci Králové, v oddílu B., vložce 584.

Telefon: *466 843 111, *467 043 111

Fax: *466 536 030

IČO: 28800621

DIČ: CZ28800621

Bankovní spojení:

KB Pardubice 3607561/0100



Statutární město Pardubice
Magistrát města

Pardubice

Vyjádření k optické síti Mm Pardubice

oddělení investic a technické správy

vyřizuje : Jirout Libor

telefon : 466 859 470, 736 519 022

SUDOP PRAHA a.s.

Pospíchalová Monika Ing.

projektové středisko Hradec Králové

Horova 1767/26,

500 02 Hradec Králové

IČO: 25793349

V Pardubicích dne 17. 3. 2022

Věc: „Výstavba železniční zastávky Pardubice – centrum (DUSP).“

Na základě Vaší žádosti ze dne 3. 9. 2021 k vyjádření o výše zmíněné akci Vám sdělujeme, že ve Vašem zájmovém území 2500/11, 2583/45, 2643/1, 3929/6, 3929/8, 3930/1, 4453/2, 4453/3, se **nenachází** optická síť v majetku Statutárního města Pardubice.

Naopak na pozemcích 2665/28 a 3927/5, se **nachází** optická síť v majetku Statutárního města Pardubice.

S pozdravem

Vyjádření je napsáno správně a na dotčených pozemcích žádné přípoložky nepožadujeme.

Ing. David Bakrlík

Ke společnému povolení výše jmenované akce nemáme připomínek a souhlasíme.

Jirout Libor
technik OMI – OITS
1xkm

Statutární město Pardubice
Magistrát města
Oddělení investic a technické správy
PSČ 530 01
-10-



754 530 21

Vyřizuje: Dundáček Petr

E-mail: petr.dundacek@t-mobile.cz

Číslo jednací: **E06575/22**

V Praze dne: **2.4.2022**

SUDOP PRAHA a.s.
Jedličková Martina
Olšanská 2643/1a
13000 Praha

Vyjádření a stanovení podmínek pro udělení souhlasu s umístěním stavby v ochranném pásmu sítě technické infrastruktury (TI) společnosti T-Mobile Czech Republic a.s.

Vydané podle § 101 ZÁKONA Č. 127/2005 Sb., o elektronických komunikacích a o změně některých souvisejících zákonů (zákon o elektronických komunikacích – dále jen ZEK), ve znění pozdějších předpisů a §161 zákona č. 183/2006 Sb., o územním plánování a stavebním řádu (stavební zákon) či dle dalších příslušných právních předpisů

Věc: Výstavba železniční zastávky Pardubice centrum

Stupeň: Sloučené územní a stavební řízení

V dané lokalitě se nachází technická infrastruktura (TI) společnosti **T-Mobile Czech Republic a.s. (TMCZ)**, která je nezbytná pro provoz elektronického zařízení veřejné telekomunikační sítě.

Dle předložené dokumentace dojde ke kolizi s TI typu:

Druh TI	TI v kolizi	Příloha
Optické trasy	Ano	V případě kolize postupujte podle instrukcí v příloze č.3
Mikrovlnné (MW) spoje	Ne	V případě kolize postupujte podle instrukcí v příloze č.4
Elektropřípojky (vedení NN)	Ne	V případě kolize postupujte podle instrukcí v příloze č.5
Základnové stanice	Ne	V případě kolize postupujte podle instrukcí v příloze č.6
Body sítě	Ne	V případě kolize postupujte podle instrukcí v příloze č.6

Při splnění podmínek uvedených v přílohách podle druhu kolize s TI souhlasí společnost T-Mobile Czech Republic a.s. s výstavbou v zájmovém území.

Nedodržení těchto podmínek je hrubým porušením právních povinností podle zákona 127/2005 Sb., o elektronických komunikacích.

V případě, že stavebník poškodí TI v majetku nebo správě TMCZ, vzniká TMCZ právo na náhradu škody.

Toto stanovisko má platnost 1 rok a nelze prodloužit. Po uplynutí platnosti zadejte žádost o nové stanovisko na:

<https://ochranasiti.t-mobile.cz/vyjadreni/>

T-Mobile
T-Mobile Czech Republic a.s.
Tomáškovy 2144/1
148 00 Praha 4
IČ 649 48 681, DIČ CZ64949681

Ochrana sítí
Technologický úsek

Příloha č. 1

Rekapitulace žádosti o vyjádření k existenci sítě elektronických komunikací

Číslo žádosti: **E06575/22**
Název stavby /akce: **Výstavba železniční zastávky Pardubice centrum**
Datum podání žádosti: **2.2.2022**
Důvod žádosti: **Sloučené územní a stavební řízení**
Popis jiného důvodu žádosti:
Poznámka:

Žadatel

Firma / organizace: **SUDOP PRAHA a.s.**
IČ: **25793349**
DIČ:
Kontaktní osoba: **Jedličková Martina**
Adresa: **Olšanská 2643/1a**
Město / obec: **Praha**
PSČ: **13000**
Stát:
E-mail: **martina.jedlickova@sudop.cz**
Telefonní číslo: **703462459**

Stavebník

Firma / organizace: **Správa železnic, státní organizace**
Kontaktní osoba: **ing. Lenka Szabóová**
Adresa: **Dlážděná 1003/7**
Město / obec: **Praha**
PSČ: **11000**
Stát:
E-mail: **Szaboova@spravazeleznic.cz**
Telefonní číslo: **724576126**

Stavba

Výška nad terénem (metry): **15 m**
Projektant: **SUDOP PRAHA,a.s.**
Druh stavby: **Dopravní infrastruktura - komunikace, chodníky, cyklostezky apod**
Hodnota projektu: **1 mil. Kč**
Měsíc zahájení stavby:
Měsíc ukončení stavby:

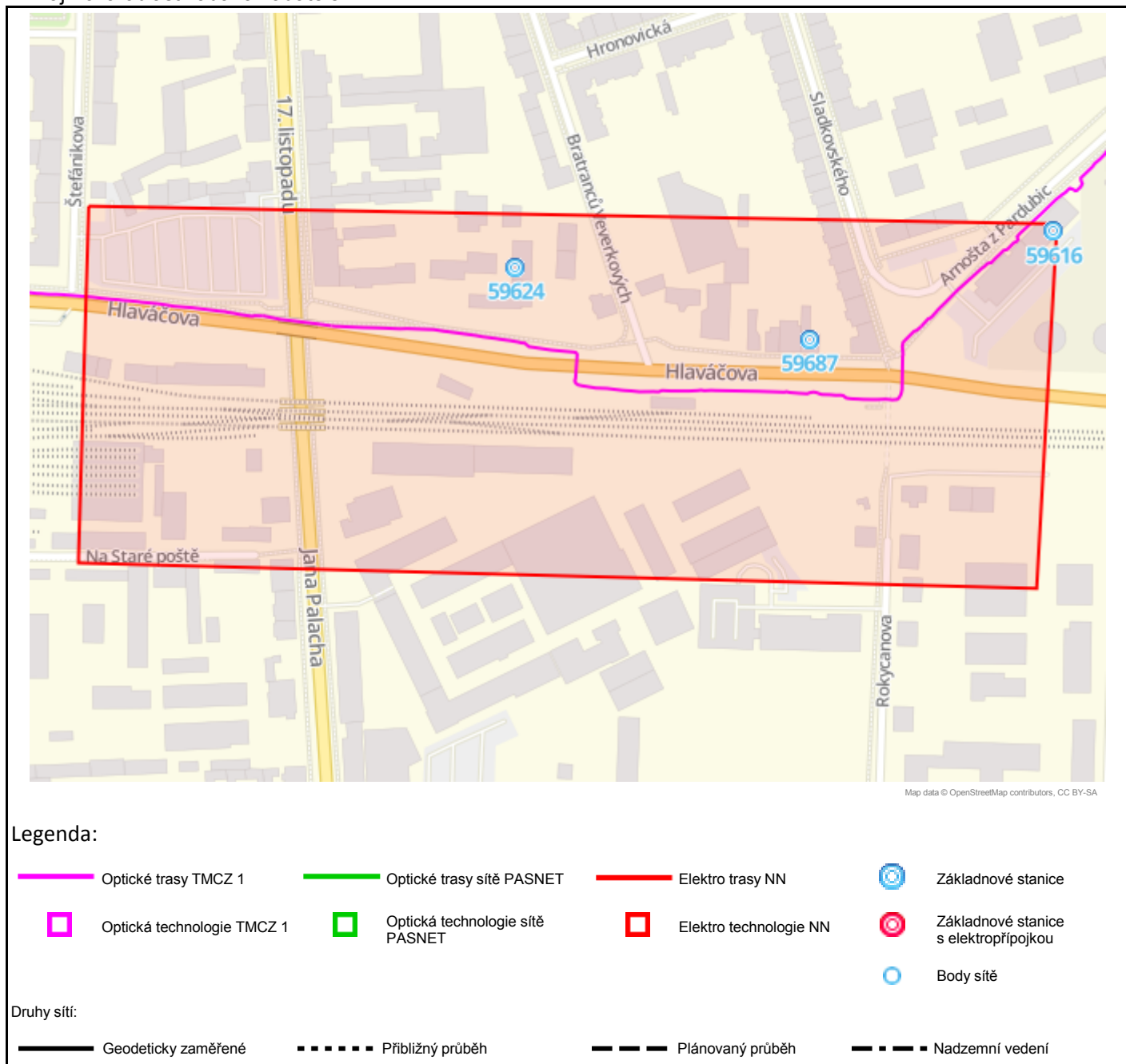
Odeslání stanoviska

E-mail: **martina.jedlickova@sudop.cz**

Příloha č. 2

Situační plánek podzemních sítí

Zájmová oblast zadaná žadatelem

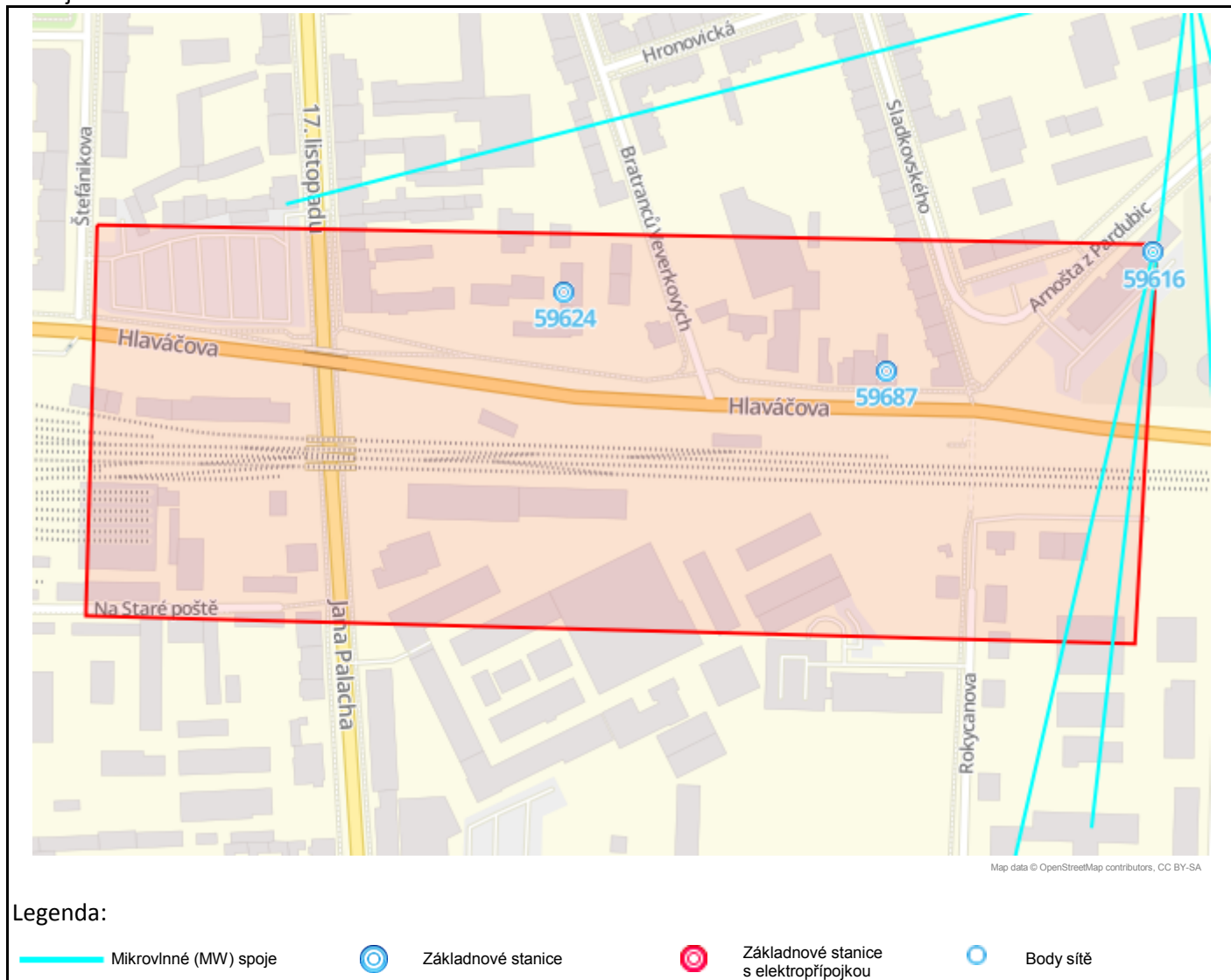


Jestliže zaměření kabelové trasy v příloze není, tak v elektronické podobě neexistuje a bude nutné vytýčení na náklady investora.

V další komunikaci nebo požadavku doplňujících dotazů, uvádějte do „Předmětu“ e-mailu vždy číslo jednací.

Situační plánek mikrovlnných (MW) spojů

Zájmová oblast zadaná žadatelem



Geometrie zájmové oblasti (zájmových oblastí) žádosti ve formátu WKT a souřadnicovém systému S-JTSK. Zkopírováním textu lze geometrii zobrazit v jakémkoli softwaru podporujícím formát WKT.

POLYGON((-647907.204813967 -1061352.86876911,-647328.418949682 -1061432.73130151,-647366.59147249 -1061648.96031321,-647938.749478495 -1061565.25516183,-647938.38605913 -1061562.2105993,-647907.204813967 -1061352.86876911))

V další komunikaci nebo požadavku doplňujících dotazů, uvádějte do „Předmětu“ e-mailu vždy číslo jednací.

Příloha č.3

Podmínky řešení kolizí s optickou trasou**Tuto přílohu použijte pouze v případě kolize s optickou sítí.**

Vaše žádost je v kolizi s optickou sítí pokud je v tabulce na první straně tohoto dokumentu uvedeno "Ano" na řádku "Optické trasy".

V dotčeném území stavby se nachází technická infrastruktura (TI) společnosti T-Mobile Czech Republic a.s. (TMCZ) - optické trasy.

S ohledem na výstavbu nad stávající trasou a v ochranném pásmu požadujeme splnění následujících podmínek:

- Pro řešení níže uvedeného, kontaktujte kontaktního pracovníka.

Stavebník je dále povinen učinit veškerá potřebná opatření tak, aby nedošlo k poškození TI stavebními pracemi, zejména tím, že zajistí:

- písemné vyrozumění o zahájení prací a to nejméně 15 dnů předem,
- před zahájením zemních prací vytyčení polohy podzemního telekomunikačního vedení a zařízení přímo ve staveništi (trase),
- prokazatelné seznámení pracovníků, kteří budou provádět práce, s polohou vedení (zařízení),
- upozornění organizace provádějící zemní práce na možnou odchylku uloženého vedení (zařízení) od polohy vyznačené ve výkresové dokumentaci,
- upozornění pracovníků, aby dbali při pracích v těchto místech největší opatrnosti a nepoužívali zde nevhodné nářadí, a také ve vzdálenosti nejméně 1,5m po každé straně vyznačené trasy vedení (zařízení) nepoužívali žádných mechanizačních prostředků (hloubících strojů, sbíječek apod.),
- řádné zabezpečení odkrytého podzemního telekomunikačního vedení (zařízení) proti poškození, odcizení
- odpovídající ochranu kabelů a ochranu kabelové trasy dle platných norem, pokud bude trasa kabelů pojížděna vozidly nebo stavební mechanizací,
- nad trasou TI dodržování zákazu skládek a budování zařízení, která by znemožnila přístup k TI (včetně např. trvalých parkovišť apod.),
- bez souhlasu majitele, správce nesnižoval, ani nezvyšoval krytí nad kabelovými trasami,
- při křížení, příp. souběžích podzemních telekomunikačních vedení byla dodržena ČSN 73 6005 „Prostorové uspořádání sítí technického vybavení“,
- ohlášení ukončení stavby na kontaktního pracovníka TMCZ a jeho pozvání ke všem úkonům v řízení o povolení užívání stavby, aby prováděné práce respektovaly podmínky zákona 127/2005 Sb., o elektronických komunikacích a zákona 183/2006 Sb., Stavební zákon a platných prováděcích vyhlášek.

Pokud v příloze stanoviska není vygenerován soubor ve formátu *.dgn a dle „Legendy“ v příloze č.2 jde o plánovanou trasu, požadujeme koordinaci.

Kontaktujte Area Koordinátora pro danou oblast: Jarmila Kubatová, 739 284 877, jarmila.kubatova@t-mobile.cz

Kontakt v případě kolize s optickými trasami:

- servisní partner TMCZ, firma **S COM s.r.o. - Ing.Trnka 603 256 144**, e-mail: jaroslav.trnka@scom.cz, nebo **Michal Čejka 777 587 204**, e-mail: michal.cejka@scom.cz, v jejichž odpovědnosti je kompletní řešení dotčení optických sítí pro TMCZ, a to vč. zajištění vypracování všech požadovaných stupňů PD, zajištění a schválení PD na TMCZ, geodetické zaměření, vytyčení, fotodokumentace a dohled nad realizací stavby. Společnost TMCZ vytyčení sítí nezajišťuje, se žádostí o vytyčení se obraťte na našeho servisního partnera.

V zájmovém území naše společnost plánuje/projednáva rozšíření optické infrastruktury, je nutné naše stavby v zájmovém území koordinovat a současně po žadateli požadujeme, aby příslušnému stavebnímu úřadu byl pro účely odsouhlasení stavebního záměru žadatele doložen doklad prokazující dohodu o koordinaci obou staveb. Kontaktujte prosím příslušného Area Koordinátora (AK): Jarmila Kubatová, 739 284 877, jarmila.kubatova@t-mobile.cz

Při poškození HDPE trubek, kabelu volejte dispečink T-Mobile 225 256 666, 603 603 550.

V další komunikaci nebo požadavku doplňujících dotazů, uvádějte do „Předmětu“ e-mailu vždy číslo jednací.

Příloha č.4

Podmínky řešení kolizí s MW spoji

Tuto přílohu použijte pouze v případě kolize s MW spoji.
Vaše žádost je v kolizi s MW spoji pokud je v tabulce na první straně tohoto dokumentu uvedeno "Ano" na řádce "Mikrovlnné (MW) spoje".

Na základě doloženého zákresu dojde ke kolizi s MW spoji.

V dané lokalitě provozuje společnost T- Mobile Czech Republic a.s. MW spoj(e), které jsou nezbytné pro funkci veřejné telekomunikační sítě. Fresnelova zóna MW spojů je ve výškových hladinách **od:**
m.n.m..

V případě, že výšku neuvádíme nebo se jedná o kolizní stav, požadujeme předložení „Koordinační situace“ s uvedením výškových parametrů stavby k posouzení, tyto podklady zašlete na e-mail:

petr.dundacek@t-mobile.cz

V případě, že budou instalovány jeřáby, požadujeme předložit ZOV k posouzení.

Nedojde-li při realizaci uvedené akce k dosažení výšky uvedených MW spojů (včetně činnosti stavebních strojů) s výstavbou souhlasíme.

V případě dosažení výšky uvedených MW spojů, s realizací stavby souhlasíme za podmínky uzavření „Smlouvy o úhradě vynaložených nákladů“. Na základě této smlouvy budou dotčené MW spoje přeloženy na náklady investora. V případě potřeby uzavření smlouvy, doplňte údaje o investrovi, místu stavby a vyplněné zašlete na e-mail: ochranasiti@t-mobile.cz

Smlouva bude podepsána, před vydáním stavebního povolení, mezi investorem akce a společností T-Mobile Czech Republic a.s..

V souvislosti se zněním § 100 zákona č. 127/2005 Sb., o elektronických komunikacích, upozorňujeme stavebníka, že za rušení provozu elektronických komunikačních zařízení a sítí nebo provozování rádiových služeb, je považováno i rušení způsobené stíněním nebo odrazy elektromagnetických vln stavbami nebo činnostmi stavebních strojů. Náklady na odstranění rušení stavbami nese vlastník dotčené stavby, náklady na odstranění rušení činnostmi souvisejícími s prováděním stavby nese stavebník. Dále bychom chtěli upozornit na znění §118 a násl. zákona o elektronických komunikacích, kde za porušení výše uvedených činností, v ochranném pásmu komunikačních vedení, je možno uložit pokutu až do výše 2 mil. Kč.

Kontakt v případě kolize s MW spoji :

- Petr Dundáček: petr.dundacek@t-mobile.cz

V další komunikaci nebo požadavku doplňujících dotazů, uvádějte do „Předmětu“ e-mailu vždy číslo jednací.

Příloha č.5

Podmínky řešení kolizí s elektropřípojkou**Tuto přílohu použijte pouze v případě kolize s elektropřípojkou.**

Vaše žádost je v kolizi s elektropřípojkou pokud je v tabulce na první straně tohoto dokumentu uvedeno "Ano" na řádku "Elektropřípojky (vedení NN)".

V dotčeném území stavby se nachází kabelová trasa elektropřípojky k základnové stanici (ZS) společnosti T-Mobile Czech Republic a.s. (TMCZ).

S ohledem na výstavbu nad stávající trasou a v jejím ochranném pásmu požadujeme splnění následujících podmínek:

- Pro řešení níže uvedeného, kontaktujte kontaktního pracovníka.

Stavebník je dále povinen učinit veškerá potřebná opatření tak, aby nedošlo k poškození vedení elektropřípojky a zařízení stavebními pracemi, zejména tím, že zajistí:

- písemné vyrozumění o zahájení prací a to nejméně 15 dnů předem,
- před zahájením zemních prací vytyčení trasy elektropřípojky,
- prokazatelné seznámení pracovníků, kteří budou provádět práce, s polohou vedení (zařízení),
- upozornění organizace provádějící zemní práce na možnou odchylku uloženého kabelového vedení (zařízení) od polohy vyznačené ve výkresové dokumentaci,
- upozornění pracovníků, aby dbali při pracích v těchto místech největší opatrností a nepoužívali zde nevhodné nářadí, a také ve vzdálenosti nejméně 1,5m po každé straně vyznačené trasy vedení (zařízení) nepoužívali žádných mechanizačních prostředků (hloubících strojů, sbíječek apod.),
- řádné zabezpečení odkrytého podzemního kab. vedení (zařízení) proti poškození, odcizení
- odpovídající ochranu kabelů a ochranu kabelové trasy dle platných norem, pokud bude trasa kabelů pojížděna vozidly nebo stavební mechanizací
- nad kabelovou trasou dodržovat zákaz skládek a budování zařízení, která by znemožnila přístup ke kabelům (včetně, např. trvalých parkovišť apod.)
- bez souhlasu majitele, správce nesnižovat, ani nezvyšovat krytí nad kabelovou trasou,
- při křížení, příp. souběžích podzemních kab. vedení byla dodržena ČSN 73 6005 „Prostorové uspořádání sítí technického vybavení“,
- ohlášení ukončení stavby na servisního partnera TMCZ a jeho pozvání ke všem úkonům v řízení o povolení užívání stavby, aby prováděné práce respektovaly podmínky vyplývající ze zákona 127/2005 Sb., O elektronických komunikacích a zákona 183/2006 Sb., Stavební zákon a platných prováděcích vyhlášek.

V případě, že stavebník poškodí TI v majetku nebo správě TMCZ vzniká TMCZ právo na náhradu škody.

Při splnění výše uvedených podmínek TMCZ souhlasí s výstavbou v zájmovém území.

Kontakt v případě kolize s elektropřípojkou:

- servisní partner TMCZ, firma **S COM s.r.o. - Ing.Trnka 603 256 144**, e-mail: jaroslav.trnka@scm.cz, nebo **Michal Čejka 777 587 204**, e-mail: michal.cejka@scm.cz, v jejichž odpovědnosti je kompletní řešení dotčení kabelů NN, a to vč. zajištění vypracování všech požadovaných stupňů PD, zajištění a schválení PD na TMCZ, geodetické zaměření, vytyčení, fotodokumentace a dohled nad realizací stavby.

Společnost TMCZ vytyčení sítí nezajišťuje, se žádostí o vytyčení se obraťte na našeho servisního partnera.

V další komunikaci nebo požadavku doplňujících dotazů, uvádějte do „Předmětu“ e-mailu vždy číslo jednací.

Příloha č.6

Podmínky řešení kolizí se základnovou stanicí nebo bodem sítě

Tuto přílohu použijte pouze v případě kolize se základnovou stanicí nebo bodem sítě.

Vaše žádost je v kolizi se základnovou stanicí pokud je v tabulce na první straně tohoto dokumentu uvedeno "Ano" na řádku "Základnové stanice".

Vaše žádost je v kolizi s bodem sítě pokud je v tabulce na první straně tohoto dokumentu uvedeno "Ano" na řádku "Body sítě".

V dotčeném území je instalována základnová stanice nebo bod sítě (ZS) společnosti T-Mobile Czech Republic a.s. (TMCZ) vč. konstrukcí, technologie, napájení a rozvodů.

Seznam dotčených základových stanic a bodů sítě: 59616, 59624, 59687

S realizací akce souhlasíme za podmínky dodržení níže uvedených pravidel:

1. Zásah do konstrukcí ZS, přesuny kabeláže, technologie, přístup k ZS atp. :

- minimálně 1 měsíc před realizací oznamte zahájení uvedené akce, na e-mailovou adresu:

jana.matejkova@external.t-mobile.cz

RAN_vystavba@t-mobile.cz

2. Výpadek napájení

- 14 dnů před plánovaným výpadkem napájení ZS nahlašte na e-mailovou adresu:

jana.matejkova@external.t-mobile.cz

ez@t-mobile.cz

V žádném případě nesmí být prováděna žádná manipulace s technologií a konstrukcemi ZS, bez předchozího projednání a odsouhlasení zástupcem společnosti T-Mobile CZ a.s..

V souvislosti se zněním § 100 zákona č. 127/2005 Sb., o elektronických komunikacích, upozorňujeme stavebníka, že za rušení provozu elektronických komunikačních zařízení a sítí nebo provozování rádiových služeb, je považováno i rušení způsobené stíněním nebo odrazy elektromagnetických vln stavbami nebo činnostmi stavebních strojů. Náklady na odstranění rušení stavbami nese vlastník dotčené stavby, náklady na odstranění rušení činnostmi souvisejícími s prováděním stavby nese stavebník. Dále bychom chtěli upozornit na znění §118 a násl. zákona o elektronických komunikacích, kde za porušení výše uvedených činností, v ochranném pásmu komunikačních vedení, je možno uložit pokutu až do výše 2 mil. Kč.

V další komunikaci nebo požadavku doplňujících dotazů, uvádějte do „Předmětu“ e-mailu vždy číslo jednací.

Příloha č.7

Popis DGN výkresů s průběhy tras optických vedení a elektropřípojky (vedení NN)

V případě kolize s trasou vedení optické sítě nebo trasou elektropřípojky (vedení NN) jsou součástí e-mailu obsahujícího toto stanovisko soubory DGN výkresů s průběhem tras vedení.

V případě kolize s trasou optické sítě je zaslán soubor "Opticke trasy vedeni <číslo žádosti>.dgn" ("<číslo žádosti>" je nahrazeno skutečným číslem žádosti).

V případě kolize s trasou elektropřípojky (vedení NN) je zaslán soubor "Elektro trasy vedeni NN <číslo žádosti>.dgn" ("<číslo žádosti>" je nahrazeno skutečným číslem žádosti).

Soubory DGN výkresů jsou vytvářeny pouze v případě kolize s průběhem trasy (čáry). V případě kolize pouze s bodovým objektem sítě nejsou výkresy generovány (odesílány).

Struktura DGN výkresů:

Přesnost	Číslo vrstvy
Geodeticky zaměřeno	1
Z dokumentace	2
Přibližný průběh	3
Plánováno (ve výstavbě)	4

Druh trasy	Styl čáry
Trasa vedení podzemní, v chráničce/žlabu	0
Trasa vedení v kabelovodu, v kolektoru, v metru, ...	3
Trasa vedení nadzemní, vedení na konstrukci	7

- Výkres ve formátu DGN V7.
- Kresba umístěna ve třetím kvadrantu v normální orientaci, přičemž souřadnice y, x v S-JTSK jsou v reálných souřadnicích výkresu MicroStationu stejné souřadnice se zápornými znaménky (y v JTSK = -x v souřadnicích výkresu, x v JTSK = -y v souřadnicích výkresu).

Jedličková Martina Ing.

Od: Kubatová, Jarmila <jarmila.kubatova@t-mobile.cz>
Odesláno: úterý 8. března 2022 13:12
Komu: Jedličková Martina Ing.
Předmět: RE: T-Mobile Czech Republic a.s. - Vyjádření k existenci sítě elektronických komunikací: E06575/22, Výstavba železniční zastávky Pardubice centrum

Dobrý den paní Jedličková,
na koordinaci za TMCZ FTTH netrváme.

S přáním pěkného dne

Jarmila Kubatová

-----Original Message-----

From: Jedličková Martina Ing. <martina.jedlickova@sudop.cz>
Sent: Friday, March 4, 2022 11:12 AM
To: Kubatová, Jarmila <jarmila.kubatova@t-mobile.cz>
Subject: FW: T-Mobile Czech Republic a.s. - Vyjádření k existenci sítě elektronických komunikací: E06575/22, Výstavba železniční zastávky Pardubice centrum
Importance: High

Dobrý den,
odkazuji se na tel.hovor a laskavě Vás žádám o Vaše vyjádření ke kolizi s optickou infrastrukturou.

Děkuji Vám předem za Vaši odpověď

Ing. Martina Jedličková
SUDOP PRAHA, a.s.
703 462 459
Martina.jedlickova@sudop.cz

-----Original Message-----

From: ochranasiti@t-mobile.cz <ochranasiti@t-mobile.cz>
Sent: Thursday, March 3, 2022 8:29 PM
To: Jedličková Martina Ing. <martina.jedlickova@sudop.cz>
Subject: T-Mobile Czech Republic a.s. - Vyjádření k existenci sítě elektronických komunikací: E06575/22, Výstavba železniční zastávky Pardubice centrum

V zájmové oblasti žádosti o vyjádření k existenci sítě elektronických komunikací se nachází vedení veřejné komunikační sítě nebo jeho ochranné pásmo, které je v našem vlastnictví.

Žádost

Číslo: E06575/22
Název: Výstavba železniční zastávky Pardubice centrum
Ze dne: 2.2.2022 13:50

Tento e-mail je generován automatizovaným systémem. Pokud na něj chcete reagovat použijte tlačítko Odpovědět a zašlete dotaz na adresu ochranasiti@t-mobile.cz. V textu e-mailu uveďte číslo Vaší žádosti.

T-Mobile Czech Republic a.s.

Upozorňujeme, že nedílnou součástí této zprávy je doložka mailu týkající se právní závaznosti této zprávy, vyjádření odpovědnosti a chování společnosti v rámci Compliance programu a GDPR, jejíž plné znění naleznete zde: <https://www.sudop.cz/cs/novinky/dolozka-mailu>

Tento email a jeho případné přílohy jsou určeny výhradně konkrétnímu adresátovi a mohou obsahovat důvěrné informace. Nejste-li zamýšleným adresátem tohoto emailu nebo jeho příloh či jejich obsahu, obratem nás prosím kontaktujte <<https://www.t-mobile.cz/kontakty-t-mobile>> a email a případné přílohy trvale odstráňte. Současně vezměte na vědomí, že šíření, sdělování obsahu či kopírování obsahu emailu či příloh je přísně zakázáno. This Email and its attachments are intended only for use by the intended addressee named inside and may contain confidential information. If you are not the intended recipient of this email or attachments please contact us <<https://www.t-mobile.cz/kontakty-t-mobile>> immediately, and permanently delete the email and attachments and note that dissemination, disclosure or copying of this email and attachments is strictly prohibited.

Zásady komunikace, které společnost T-Mobile Czech Republic a.s. užívá při sjednávání smluv, jsou uvedeny zde <http://www.t-mobile.cz/dcpublic/Zasady_komunikace_pri_sjednavani_smluv_cz.pdf> . Není-li v zásadách uvedeno jinak, nepředstavuje tato zpráva konečný návrh na uzavření či změnu smlouvy ani přijetí takového návrhu. The communication principles which T-Mobile Czech Republic a.s. applies when negotiating contracts are defined here <http://www.t-mobile.cz/dcpublic/Zasady_komunikace_pri_sjednavani_smluv_en.pdf> . Unless otherwise stated in the principles, this message does not constitute the final offer to contract or an amendment of a contract or acceptance of such offer.

Jedličková Martina Ing.

Od: Jedličková Martina Ing.
Odesláno: čtvrtek 10. března 2022 8:34
Komu: Jedličková Martina Ing.
Předmět: FW: DUSP: T-Mobile Czech Republic a.s. - í: E06575/22, Výstavba železniční zastávky Pardubice centrum

-----Original Message-----

From: Jaroslav Trnka <jaroslav.trnka@scom.cz>
Sent: Thursday, March 10, 2022 8:10 AM
To: Jedličková Martina Ing. <martina.jedlickova@sudop.cz>
Subject: RE: DUSP: T-Mobile Czech Republic a.s. - í: E06575/22, Výstavba železniční zastávky Pardubice centrum

S předloženou dokumentací souhlasíme, za předpokladu dodržení všech podmínek uvedených ve Vyjádření T-Mobile o existenci sítí (platnost 1 rok) zejména:

- o Před zahájením prací bude provedeno vytýčení našich sítí. (toto si zajistíte prostřednictvím jakéhokoliv geodeta na základě geodetické dokumentace, která je k dispozici v odd. ochrany sítě - ochranasiti@t-mobile.cz)
- o V případě jakékoliv manipulace s trasou T-Mobile je nutné provést měření volných vláken před a po manipulaci. Při manipulaci je nutný dohled servisní firmy (Scom s.r.o.).
- o Při předání stavby bude zajištěno seznámení dodavatele stavby s těmito podmínkami a s podmínkami výše uvedeného vyjádření.
- o Veškeré výkopové práce v ochranném pásmu naší sítě budou prováděny ručně.
- o V případě odkrytí naší sítě budeme před jejím záhozem přizvání ke kontrole neporušenosti sítě a provedení ochrany a uložení sítě, které bude provedeno dle původního stavu (pískové lože, krycí desky, folie).
- o Při jakémkoliv neplánovaném porušení optických kabelů, NN kabelů nebo HDPE trubek je nezbytné okamžitě informovat dispečink T-Mobile Czech Republic a.s., tel.: 225 256 666.

S pozdravem J. Trnka

ing. Jaroslav Trnka
obchodní manager

tel. +420257090348
mobil. +420603256144
jaroslav.trnka@scom.cz

S com s.r.o.
Františka Diviše 1534/5
104 00, Praha 10, Uhřetěves
Tel: +420 257 090 311
Fax: +420 257 090 399
www.scom.cz

-----Original Message-----

From: ochranasiti@t-mobile.cz <ochranasiti@t-mobile.cz>

Sent: Thursday, March 3, 2022 8:29 PM

To: Jedličková Martina Ing. <martina.jedlickova@sudop.cz>

Subject: T-Mobile Czech Republic a.s. - Vyjádření k existenci sítě elektronických komunikací: E06575/22, Výstavba železniční zastávky Pardubice centrum

V zájmové oblasti žádosti o vyjádření k existenci sítě elektronických komunikací se nachází vedení veřejné komunikační sítě nebo jeho ochranné pásmo, které je v našem vlastnictví.

Žádost

Číslo: E06575/22

Název: Výstavba železniční zastávky Pardubice centrum

Ze dne: 2.2.2022 13:50

Tento e-mail je generován automatizovaným systémem. Pokud na něj chcete reagovat použijte tlačítko Odpovědět a zašlete dotaz na adresu ochranasiti@t-mobile.cz. V textu e-mailu uveďte číslo Vaší žádosti.

Pokud máte potíže se zobrazením PDF souboru, nainstalujte prosím poslední verzi prohlížeče Adobe Acrobat Reader.

T-Mobile Czech Republic a.s.

Upozorňujeme, že nedílnou součástí této zprávy je doložka mailu týkající se právní závaznosti této zprávy, vyjádření odpovědnosti a chování společnosti v rámci Compliance programu a GDPR, jejíž plné znění naleznete zde:

<https://www.sudop.cz/cs/novinky/dolozka-mailu>

Upozorňujeme, že nedílnou součástí této zprávy je doložka mailu týkající se právní závaznosti této zprávy, vyjádření odpovědnosti a chování společnosti v rámci Compliance programu a GDPR, jejíž plné znění naleznete zde:

<https://www.sudop.cz/cs/novinky/dolozka-mailu>

Váš dopis ze dne :

Naše značka : Jo/2022/v,k/společ.povol.-904

Vyřizuje : Ing.Josisová

Datum: 7.2.2022

SUDOP Praha a.s.

Ing.M.Součková

Olšanská 1a

130 80 Praha 3

Pardubice, Výstavba železniční zastávky Pardubice centrum : stanovisko k DSP+PDPS

Předložená PD ve stupni DSP+PDPS řeší návrh výstavby nové železniční zastávky Pardubice centrum jako součást celostátní dráhy bez přímého přístupu na hlavní koleje. Obvod stavby leží uvnitř obvodu samostatné stavby „Modernizace žel.uzlu Pardubice“, rovněž výstavba je navržena v koordinaci s touto stavbou .

Nová zastávka bude umístěna mezi stávajícím podchodem ul.Sladkovského /Rokycanova a podjezdem ul.17.listopadu/J.Palacha. V místě nástupiště se nyní žádná zastávka nenachází – jedná se o stavbu nového ostrovního nástupiště.

Nástupní hrana – tvořena prefabrikátem tvaru „L“ s předsazenou hranou

- vzdál. od koleje 1.670 mm
- úroveň 222,620 mm – 550 mm nad temenem kolejnice
- délka 140 m, možnost prodloužení celkem o 30 m

Do obou konců nástupiště jsou napojeny přístupové stezky od podchodu a podjezdu.

Odvodnění nástupiště zajištěno příčným střeš.sklonem, stezky odvodněny jednostranným sklonem do kolejiště. Odvodnění zastřešení je do zásaku nebo do nové dešťové kanalizace vybudované v předstihu při stavbě „Modernizace žel.uzlu Pardubice“.

Přístupy na nástupiště v místech bez zastřešení lemuje zábradlí.

V tělese nástupiště umístěny šachty šachty s poklopy kabelovodu.

Na povrchu nástupiště budou provedeny hmatové úpravy pro nevidomé a instalován orientační a informační systém pro cestující.

K předloženému návrhu sdělujeme:

- 1.Před zahájením výstavby budou vytýčena všechna zařízení ve správě VAK Pardubice v možném dosahu stavby.
- 2.Pro odvádění dešťových vod z nového nástupiště a podchodů nebude využita stávající veřejná kanalizace ve správě VAK Pardubice.
3. Všechny poklopy dotčené stavbou budou usazeny do úrovně upraveného terénu na náklady investora.
4. Veškeré armatury a tvarovky musí být po celou dobu výstavby zabezpečeny proti poškození těžkými vozidly. Na hydranty a traťová šoupata nesmí být ukládán materiál z výkopu.
- 5.Požadujeme dodržovat min. ochranné pásmo v rozsahu dle zák.274/2001 Sb, o vodovodech a kanalizacích v platném znění, které je vymezeno vodorovnou vzdáleností od vnějšího líce stěny potrubí na každou stranu.



6. Používání mechanizace bude v OP omezeno. Pro hutnění může být použit pouze statický válec, beranění nelze provádět. Umisťování konstrukcí (sloupy, základy apod.) a vysazování zeleně v ochranném pásmu bude omezeno, příp. bude projednán konkrétní způsob provedení a opatření.
7. Investor ani zhotovitel není oprávněn ke svévolnému zásahu do zařízení ve správě VAK.

Toto stanovisko lze použít pro vydání společného povolení.

S pozdravem

Ing. Pavel Janoušek
vedoucí PTO

Platnost stanoviska do 28.2.2023.

VODOVODY A KANALIZACE
PARDUBICE, a.s.
Teplého 2014, 530 02 PARDUBICE
IČO 60 10 86 31 DIČ CZ60108631
OR KS HK, oddíl B, vložka 999
31

**VYJÁDŘENÍ O EXISTENCI SÍTĚ ELEKTRONICKÝCH KOMUNIKACÍ
společnosti CETIN a.s.
(„Vyjádření“)**

**A VŠEOBECNÉ PODMÍNKY OCHRANY SÍTĚ ELEKTRONICKÝCH KOMUNIKACÍ
společnosti CETIN a.s.
(„Všeobecné podmínky ochrany SEK“)**

toto Vyjádření a Všeobecné podmínky ochrany SEK je vydané dle ustanovení § 101 zákona č. 127/2005 Sb., o elektronických komunikacích a o změně některých souvisejících zákonů, v účinném znění („**Zákon o elektronických komunikacích**“), a dle ustanovení § 161 zákona č. 183/2006 Sb., o územním plánování a stavebním řádu, v účinném znění („**Stavební zákon**“), a dle příslušných ustanovení zákona č. 89/2012 Sb., občanský zákoník, v účinném znění („**Občanský zákoník**“)

Číslo jednací: 552917/22

Číslo žádosti: 0122 402 314 („Žádost“)

Název akce („ Stavba “)	Výstavba železniční zastávky Pardubice centrum	
Důvod vydání Vyjádření („ Důvod vyjádření “)	Společné územní a stavební řízení	
Žadatel	SUDOP PRAHA a.s.	
Stavebník	Správa železnic, státní organizace, Dlážďená 1003/7, Praha, 11000	
Zájmové území	Okres	Pardubice
	Obec	Pardubice
	Kat. území / č. parcely	Pardubice
Platnost Vyjádření	17. 2. 2024 („Den konce platnosti Vyjádření“)	

Žadatel Žádostí určil a vyznačil Zájmové území, jakož i určil Důvod Vyjádření.

Na základě určení a vyznačení Zájmového území Žadatelem a na základě určení Důvodu Vyjádření vydává společnost CETIN a.s. následující Vyjádření:

Dojde ke střetu se sítí elektronických komunikací (dále jen „SEK“) společnosti CETIN a.s.

- (I) Na Žadatelem určeném a vyznačeném Zájmovém území se vyskytuje SEK společnosti CETIN a.s.;
- (II) Společnost CETIN a.s. za **podmínky splnění bodu (III)** tohoto Vyjádření **souhlasí**, aby Stavebník a/nebo Žadatel, je-li Stavebníkem v Zájmovém území vyznačeném v Žádosti, provedl Stavbu a/nebo činnosti povolené příslušným správním rozhodnutím vydaným dle Stavebního zákona;
- (III) Stavebník a/nebo Žadatel, je-li Stavebníkem, je povinen
 - (i) dodržet tyto níže uvedené podmínky, které byly stanovené POS, tak jak je tento označen ve Všeobecných podmínkách ochrany SEK

Číslo jednací: 552917/22

Číslo žádosti: 0122 402 314

- Nutno respektovat Všeobecné podmínky ochrany SEK v plném rozsahu, s důrazem na vytyčení a ochranu stávajících komunikačních vedení.
Pokládka IS v souběhu a křížení se SEK musí být provedena dle doporučující normy ČSN 73 6005.
Inženýrské sítě nesmí být v souběhu uloženy nad SEK.
V případě kolizní situace projednejte na místě samém s pracovníkem společnosti CETIN a.s. příslušná ochranná opatření s tím, že ke kolaudačnímu souhlasu stavby bude doložen souhlasný zápis o kontrole ochrání komunikací sítí, potvrzený společností CETIN a.s. - kontaktní osoba: p. Beníšek ? adam.benisek@cetin.cz; 775 108 566.; a
- (ii) řídit se Všeobecnými podmínkami ochrany SEK, které jsou nedílnou součástí Vyjádření;
- (IV) Pro případ, že bude nezbytné přeložení SEK, zajistí vždy takové přeložení SEK její vlastník, společnost CETIN a.s. Stavebník, který vyvolal překládku SEK je dle ustanovení § 104 odst. 17 Zákona o elektronických komunikacích povinen uhradit společnosti CETIN a.s. veškeré náklady na nezbytné úpravy dotčeného úseku SEK, a to na úrovni stávajícího technického řešení;

(V) Pro účely přeložení SEK dle bodu (IV) tohoto Vyjádření je Stavebník povinen uzavřít se společností CETIN a.s. Smlouvu o realizaci překládky SEK.

Vyjádření je platné pouze pro Zájmové území určené a vyznačené Žadatelem, jakož i pro Důvod Vyjádření stanovený a určený Žadatelem v Žádosti.

Vyjádření pozbývá platnosti i) v Den konce platnosti Vyjádření, ii) změnou rozsahu Zájmového území či změnou Důvodu Vyjádření uvedeného v Žádosti a/nebo iii) jakýmkoliv porušením kterékoliv povinnosti stanovené Všeobecnými podmínkami ochrany SEK, to vše v závislosti na tom, která ze skutečností rozhodná pro pozbytí platnosti Vyjádření nastane nejdříve.

Společnost CETIN a.s. vydáním tohoto Vyjádření poskytla Žadateli pro Žadatelem určené a vyznačené Zájmové území veškeré informace o SEK dostupné společnosti CETIN a.s. ke dni podání Žádosti.

Ze strany společnosti CETIN a.s. může v některých případech docházet ke zpracování Vašich osobních údajů. Ke zpracování Vašich osobních údajů dochází vždy v souladu s platnými právními předpisy. Konkrétní zásady a podmínky zpracování osobních údajů společností CETIN a.s. jsou dostupné na <https://www.cetin.cz/zasady-ochrany-osobnich-udaju>.

V případě dotazů k Vyjádření kontaktujte prosím asistenční linku 800 630 630.

Přílohami Vyjádření jsou:

- *Všeobecné podmínky ochrany SEK*
- *Informace k vytyčení SEK ve vlastnictví společnosti CETIN a.s.*
- *Informace o možném napojení na SEK ve vlastnictví společnosti CETIN a.s.*
- *Situační výkres (obsahuje Zájmové území určené a vyznačené Žadatelem a výřezy účelové mapy SEK)*

Vyjádření vydala společnost **CETIN a.s.** dne: 17. 2. 2022.


 CETIN a.s.
 Českomoravská 2510/19, Libeň
 190 00 Praha 9
 DIČ: CZ04084063
102

Číslo jednací: 552917/22

Číslo žádosti: 0122 402 314

VŠEOBECNÉ PODMÍNKY OCHRANY SÍTĚ ELEKTRONICKÝCH KOMUNIKACÍ společnosti CETIN a.s.

1. PLATNOST VŠEOBECNÝCH PODMÍNEK

- i) Tyto Všeobecné podmínky ochrany sítě elektronických komunikací (dále jen „VPOSEK“) tvoří součást Vyjádření (jak je tento pojem definován níže v článku 2 VPOSEK).
- ii) V případě rozporu mezi Vyjádřením a těmito VPOSEK mají přednost ustanovení Vyjádření, pokud není těmito VPOSEK stanoveno jinak.

2. DEFINICE

Níže uvedené termíny, jsou-li použity v těchto VPOSEK a uvozeny velkým písmenem, mají následující význam, není-li těmito VPOSEK a/nebo Příslušnými požadavky stanoveno výslovně jinak:

„**CETIN**“ znamená CETIN a.s. se sídlem Českomoravská 2510/19, Libeň, 190 00 Praha 9, IČO: 04084063, zapsaná v obchodním rejstříku vedeném Městským soudem v Praze pod spz. B 20623;

„**Den**“ je kalendářní den;

„**Kabelovod**“ podzemní zařízení sestávající se z tělesa Kabelovodu a kabelových komor, sloužící k zatahování kabelů a ochranných trubek;

„**Občanský zákoník**“ znamená zákon č. 89/2012 Sb., občanský zákoník, v účinném znění;

„**POS**“ je zaměstnanec společnosti CETIN, pověřený ochranou sítě, Adam Beníšek, tel.: 775 108 566, e-mail: adam.benisek@cetin.cz;

„**Pracovní den**“ znamená Den, kromě soboty, neděle, a státních svátků a ostatních svátků ve smyslu zákona č. 245/2000 Sb., o státních svátcích, o významných dnech a o dnech pracovního klidu, v účinném znění;

„**Příslušné požadavky**“ znamená jakýkoli a každý příslušný právní předpis, vč. technických norem, nebo normativní právní akt veřejné správy či samosprávy, nebo jakékoli rozhodnutí, povolení, souhlas nebo licenci, včetně podmínek, které s ním souvisí;

„**Překládka**“ je stavba spočívající ve změně trasy vedení SEK ve vlastnictví CETIN nebo přemístění zařízení SEK ve vlastnictví CETIN; Stavebník, který Překládku vyvolal, je dle ustanovení § 104 odst. 17 Zákona o elektronických komunikacích povinen uhradit společnosti CETIN veškeré náklady na nezbytné úpravy dotčeného úseku SEK, a to na úrovni stávajícího technického řešení;

„**SEK**“ je síť elektronických komunikací ve vlastnictví CETIN;

„**Stavba**“ je stavba a/nebo činnost ve vztahu, k níž bylo vydáno Vyjádření, a je prováděna Stavebníkem a/nebo Žadatelem v souladu s Příslušnými požadavky, povolená příslušným správním rozhodnutím vydaným dle Stavebního zákona;

„**Stavebník**“ je osoba takto označená ve Vyjádření;

„**Stavební zákon**“ je zákon č. 183/2006 Sb., o územním plánování a stavebním řádu;

„**Vyjádření**“ je vyjádření o existenci sítě elektronických komunikací vydané společností CETIN dne 17. 2. 2022 pod č.j. 552917/22;

„**Zájmové území**“ je území označené Žadatelem a/nebo Stavebníkem v Žádosti;

„**Situační výkres**“ je výkres, který je přílohou Vyjádření a obsahuje Zájmové území určené a vyznačené Žadatelem v Žádosti a výřezy účelové mapy SEK;

„**Zákon o elektronických komunikacích**“ je zákon č. 127/2005 Sb., o elektronických komunikacích a o změně některých souvisejících zákonů, v účinném znění;

„**Žadatel**“ je osoba takto označená ve Vyjádření.

„**Žádost**“ je žádost, kterou Žadatel a/nebo Stavebník požádal CETIN o vydání Vyjádření.

3. PLATNOST A ÚČINNOST VPOSEK

Tyto VPOSEK jsou platné a účinné dnem odeslání Vyjádření na i) adresu elektronické pošty Stavebníka a/nebo Žadatele uvedenou v Žádosti nebo ii) adresu pro doručení prostřednictvím poštovní přepravy uvedenou Stavebníkem a/nebo Žadatelem v Žádosti.

4. OBECNÁ PRÁVA A POVINNOSTI STAVEBNÍKA A/NEBO ŽADATELE

- (i) Stavebník, Žadatel je výslovně srozuměn s tím, že SEK je veřejně prospěšným zařízením, byla zřízena ve veřejném zájmu a je chráněna Příslušnými požadavky.
- (ii) SEK je chráněna ochranným pásmem, jehož rozsah je stanoven (a) ustanovením § 102 Zákona o elektronických komunikacích a/nebo (b) právními předpisy účinnými před Zákonom o elektronických komunikacích, není-li Příslušnými požadavky stanoveno jinak.
- (iii) Stavebník, Žadatel nebo jím pověřená třetí osoba, je povinen při provádění Stavby nebo jiných prací, při odstraňování havárií a projektování staveb, řídit se Příslušnými požadavky, správnou praxí v oboru stavebnictví a technologickými postupy a je povinen učinit veškerá nezbytná opatření vyžadovaná Příslušnými požadavky k ochraně SEK před poškozením. Povinnosti dle tohoto odstavce má Stavebník rovněž ve vztahu k SEK, které se nachází mimo Zájmové území.
- (iv) Při zjištění jakéhokoli rozporu mezi údaji v Situačním výkresu, který je přílohou Vyjádření a skutečným stavem, je Stavebník a/nebo Žadatel povinen bez zbytečného odkladu, nejpozději Den následující po zjištění takové skutečnosti, zjištěný rozpor oznámit POS.
- (v) Stavebník, Žadatel nebo jím pověřená třetí osoba, je povinen každé poškození či krádež SEK bezodkladně, nejpozději Den následující po zjištění takové skutečnosti, oznámit takovou skutečnost dohledovému centru společnosti CETIN na telefonní číslo +420 238 464 190.
- (vi) Bude-li Stavebník, Žadatel nebo jím pověřená třetí osoba na společnosti CETIN požadovat, aby se jako účastník správního řízení, pro jehož účely bylo toto Vyjádření vydáno, vzdala práva na odvolání proti rozhodnutí vydanému ve správním řízení, je oprávněn kontaktovat POS.

5. POVINNOSTI STAVEBNÍKA PŘI PŘÍPRAVĚ STAVBY

- (i) Při projektování Stavby je Stavebník povinen zajistit, aby projektová dokumentace Stavby (i) zohledňovala veškeré požadavky na ochranu SEK vyplývající z Příslušných požadavků, zejména ze Zákona o elektronických komunikacích a Stavebního zákona, (ii) respektovala správnou praxi v oboru stavebnictví a technologické postupy a (iii) umožňovala, aby i po provedení a umístění Stavby dle takové projektové dokumentace byla společnost CETIN, jako vlastník SEK schopna bez jakýkoliv omezení a překážek provozovat SEK, provádět údržbu a opravy SEK.
- (ii) Nebude-li možné projektovou dokumentací zajistit některý, byť i jeden z požadavků dle předchozího odstavce (i) a/nebo umístění Stavby by mohlo způsobit, že nebude naplněn některý, byť i jeden z požadavků dle předchozího odstavce (i), vyvolá Stavebník Překládku.
- (iii) Při projektování Stavby, která se nachází nebo je u ní zamýšleno, že se bude nacházet v ochranném pásmu radiových tras společnosti CETIN a překračuje výšku 15 m nad zemským povrchem, a to včetně dočasných objektů zařízení staveniště (jeřáby, konstrukce, atd.) je Stavebník povinen písemně kontaktovat POS za účelem získání konkrétního stanoviska a podmínek k ochraně radiových tras společnosti CETIN a pro určení, zda Stavba vyvolá Překládku. Ochranné pásmo radiových tras v šíř 50m je zakresleno do situačního výkresu, který je součástí tohoto Vyjádření.

VŠEOBECNÉ PODMÍNKY OCHRANY SÍTĚ ELEKTRONICKÝCH KOMUNIKACÍ společnosti CETIN a.s.

Číslo jednací: 552917/22

Číslo žádosti: 0122 402 314

- (iv) Pokud se v Zájmovém území nachází podzemní silové vedení (NN) ve vlastnictví společnosti CETIN, je Stavebník povinen ve vztahu k projektové dokumentaci zajistit totéž, co je uvedeno pod písm (i) tohoto článku 5, přičemž platí, že Stavebník vyvolá Překládku v případech uvedených pod písm (ii) tohoto článku 5.
- (v) Stavebník je povinen při projektování Stavby, která je stavbou (a) zařízení silových elektrických sítí (VN, VVN a ZVVN) a/nebo (b) trakčních vedení, provést výpočet či posouzení rušivých vlivů na SEK, zpracovat ochranná opatření, to vše dle a v souladu s Příslušnými požadavky. Stavebník je povinen nejpozději třicet (30) Dnů před podáním žádosti o vydání příslušného správního rozhodnutí k umístění Stavby dle Stavebního zákona předat POS výpočet či posouzení rušivých vlivů na SEK a zpracovaná ochranná opatření.
- (vi) Je-li Stavba v souběhu s Kabelovodem, nebo Kabelovod kříží, je Stavebník povinen nejpozději ke Dni, ke kterému započne se zpracováním projektové dokumentace ke Stavbě, oznámit POS a projednat s POS (a) veškeré případy, kdy trajektorie podvrtné a protlaků budou vedeny ve vzdálenosti menší, než je 1,5 m od Kabelovodu a (b) jakékoliv výkopové práce, které budou nebo by mohly být vedeny v úrovni či pod úrovní Kabelovodu nebo kabelové komory.
- (vii) Je-li Stavba umístěna nebo má být umístěna v blízkosti Kabelovodu, ve vzdálenosti menší, než jsou 2 m nebo kříží-li Stavba Kabelovod ve vzdálenosti menší, než je 0,5 m nad nebo kdekoliv pod Kabelovodem, je Stavebník povinen předložit POS k posouzení zakreslení Stavby v příčných řezech, přičemž do příčného řezu je Stavebník rovněž povinen zakreslit profil kabelové komory.

6. POVINNOSTI STAVEBNÍKA PŘI PROVÁDĚNÍ STAVBY

- (i) Stavebník je před započatím jakýchkoliv zemních prací ve vztahu ke Stavbě povinen vytyčit trasu SEK na terénu dle Příslušných požadavků a dle Stavebního zákona. S vytyčenou trasou SEK je Stavebník povinen seznámit všechny osoby, které budou anebo by mohly zemní práce ve vztahu ke Stavbě provádět. V případě porušení této povinnosti bude Stavebník odpovědný společnosti CETIN za náklady a škody, které porušením této povinnosti společnosti CETIN vzniknou a je povinen je společnosti CETIN uhradit.
- (ii) Pět (5) Pracovních dnů před započatím jakýchkoliv prací ve vztahu ke Stavbě je Stavebník povinen oznámit společnosti CETIN, že zahájí práce či činnosti ve vztahu ke Stavbě. Písemné oznámení dle předchozí věty zašle Stavebník na adresu elektronické pošty POS a bude obsahovat minimálně číslo jednací Vyjádření a kontaktní údaje Stavebníka.
- (iii) Stavebník je povinen zabezpečit a zajistit SEK proti mechanickému poškození, a to zpravidla dočasným umístěním silničních betonových panelů nad kabelovou trasou SEK. Do doby, než je zajištěna a zabezpečena ochrana SEK proti mechanickému poškození, není Stavebník oprávněn přejíždět vozidly nebo stavební mechanizací kabelovou trasu SEK. Při přepravě vysokých nákladů nebo při projíždění stroji, vozidly či mechanizací pod nadzemním vedením SEK je Stavebník povinen prověřit, zda výška nadzemního vedení SEK je dostatečná a umožňuje spolehlivý a bezpečný způsob přepravy nákladu či průjezdu strojů, vozidel či mechanizace.
- (iv) Při provádění zemních prací v blízkosti SEK je Stavebník povinen postupovat tak, aby nedošlo ke změně hloubky uložení nebo prostorového uspořádání SEK. V místech, kde SEK vystupuje ze země do budovy, rozváděče, na sloup apod. je Stavebník povinen vykonávat zemní práce se zvýšenou mírou opatrnosti, výkopové práce v blízkosti sloupů nadzemního vedení SEK je Stavebník povinen provádět v takové vzdálenosti od sloupů nadzemního vedení SEK,

kteřá je dostatečná k tomu, aby nedošlo nebo nemohlo dojít k narušení stability sloupů nadzemního vedení SEK. Stavebník je povinen zajistit, aby jakoukoliv jeho činností nedošlo bez souhlasu a vědomí společnosti CETIN (a) ke změně nivelety terénu, a/nebo (b) k výsadbě trvalých porostů, a/nebo (c) ke změně rozsahu a změně konstrukce zpevněných ploch. Pokud došlo k odkrytí SEK, je Stavebník povinen SEK po celou dobu odkrytí náležitě zabezpečit proti prověšení, poškození a odcizení.

- (v) Zjistí-li Stavebník kdykoliv během provádění prací ve vztahu ke Stavbě jakýkoliv rozpor mezi údaji v projektové dokumentaci a skutečností, je povinen bezodkladně přerušit práce a oznámit zjištěný rozpor na adresu elektronické pošty POS. Stavebník není oprávněn pokračovat v pracích ve vztahu ke Stavbě do doby, než získá písemný souhlas POS s pokračováním prací.
- (vi) Stavebník není bez předchozího písemného souhlasu společnosti CETIN oprávněn manipulovat s kryty kabelových komor, jakkoliv zakrývat vstupy do kabelových komor, a to ani dočasně, vstupovat do kabelových komor, jakkoliv manipulovat s případně odkrytými prvky SEK či s jakýmkoliv jiným zařízením se SEK souvisejícím. Rovněž bez předchozího písemného souhlasu společnosti CETIN není Stavebník oprávněn umístit nad trasou Kabelovodu jakoukoliv jinou síť technické infrastruktury v podélném směru.
- (vii) Byla-li v souladu s Vyjádřením a těmito VPOSEK odkryta SEK je Stavebník povinen tři (3) Pracovní dny před zakrytím SEK písemně oznámit POS zakrytí SEK a vyzvat ho ke kontrole před zakrytím. Oznámení Stavebníka dle předchozí věty musí obsahovat minimálně předpokládaný Den zakrytí, číslo jednací Vyjádření a kontaktní údaje Stavebníka. Stavebník není oprávněn provést zakrytí do doby, než získá písemný souhlas POS se zakrytím.

7. ROZHODNÉ PRÁVO

Vyjádření a VPOSEK se řídí českým právem, zejména Občanským zákoníkem, Zákonem o elektronických komunikacích a Stavebním zákonem. Veškeré spory z Vyjádření či VPOSEK vyplývající budou s konečnou platností řešeny u příslušného soudu České republiky.

8. PÍSEMNÝ STYK

Písemným stykem či pojmem „písemně“ se pro účely Vyjádření a VPOSEK rozumí předání zpráv jedním z těchto způsobů:

- v listinné podobě;
- e-mailovou zprávou s uznávaným elektronickým podpisem dle zák. č. 297/2016 Sb., o službách vytvářejících důvěru pro elektronické transakce, v účinném znění; a/nebo e-mailovou zprávou zaslanou na adresu POS;

9. ZÁVĚREČNÁ USTANOVENÍ

- (i) Stavebník, Žadatel nebo jím pověřená třetí osoba je počínaje Dnem převzetí Vyjádření povinen užít informace a data uvedená ve Vyjádření pouze a výhradně k účelu, pro který mu byla tato poskytnuta. Stavebník, Žadatel nebo jím pověřená třetí osoba není oprávněn informace a data rozmnožovat, rozšiřovat, pronajímat, půjčovat či jinak umožnit jejich užívání třetí osobou bez předchozího písemného souhlasu společnosti CETIN.
- (ii) Pro případ porušení kterékoliv z povinností Stavebníka, Žadatele nebo jím pověřené třetí osoby, založené Vyjádřením /nebo těmito VPOSEK je Stavebník, Žadatel či jím pověřená třetí osoba odpovědný za veškeré náklady a škody, které společnosti CETIN vzniknou porušením povinností Stavebníka, Žadatele nebo jím pověřené třetí osoby.

Číslo jednací: 552917/22

Číslo žádosti: 0122 402 314

Informace o možném napojení na SEK ve vlastnictví společnosti CETIN a.s.

CETIN a.s. („CETIN“) poskytuje dle ustanovení § 161 odst. 1 Stavebního zákona tyto informace o podmínkách napojení Stavby a/nebo budovy označené v Žádosti na již existující SEK:

- (i) specifické podmínky napojení Stavby a/nebo budovy označené v Žádosti na již existující SEK Vám za společnost CETIN poskytne Pekař Tomáš, Masarykovo náměstí 2655 Pardubice, e-mail: tomas.pekar@cetin.cz („**Kontaktní osoba CETIN**“). Kontaktní osoba CETIN pro Vás bude koordinátorem případného napojení Stavby a/nebo budovy označené v Žádosti na již existující SEK, zejména poskytne informace o technickém řešení napojení a stanoví přípojný bod na již existující SEK;
- (ii) předpokladem pro napojení Stavby a/nebo budovy označené v Žádosti na již existující SEK je získání veškerých povolení a souhlasů vyžadovaných platnými právními předpisy pro vybudování té části SEK, která je nezbytná pro napojení Stavby a/nebo budovy označené v Žádosti na již existující SEK, je-li takových povolení a souhlasů dle platných právních předpisů pro vybudování SEK třeba, a rovněž splnění veškerých technických podmínek pro napojení na již existující SEK;

Další pro Vás užitečné informace k napojení na SEK ve vlastnictví společnosti CETIN a.s.:

- pokud Vaše Stavba bude umístována na základě správního rozhodnutí, doporučujeme žádost o vydání takového správního rozhodnutí podat tak, aby žádost obsahovala rovněž stavbu přípojky k SEK;
- doporučujeme stavbu přípojky k SEK v žádosti o vydání správního rozhodnutí označit jako stavební objekt - „SO trasa SEK společnosti CETIN a.s.“;
- trasu přípojky k SEK a místo napojení přípojky k SEK na již existující SEK společnosti CETIN a.s. konzultujte prosím s Kontaktní osobou CETIN;
- v případě, že jste dali na naše doporučení, a Vaše žádost o vydání správního rozhodnutí k umístění Stavby obsahovala rovněž stavbu přípojky k SEK, informujte Kontaktní osobu CETIN o nabytí právní moci správního rozhodnutí vydaného na Stavbu a stavbu přípojky k SEK, společnost CETIN a.s. se s Vámi dohodne na postoupení práv a povinností vyplývajících ze správního rozhodnutí na stavbu přípojky k SEK a zajistí výstavbu přípojky k SEK;
- stavíte-li budovu a/nebo je-li budova podstatně rekonstruována, mějte na paměti, že taková budova musí být vybavena fyzickou infrastrukturou uvnitř budovy, která umožní zavedení sítě elektronických komunikací až do koncového bodu sítě v prostoru budovy, který užívá koncový uživatel, budova musí být vybavena přístupovým bodem budovy - upozorňujeme, že se jedná o požadavky stanovené právním předpisem, zákonem č. 194/2017 Sb., o opatřeních ke snížení nákladů na zavádění vysokorychlostních sítí elektronických komunikací a o změně některých souvisejících zákonů, v účinném znění;
- doporučujeme provést přípravu budovy na následné vybudování vnitřních komunikačních rozvodů (např. trubkováním ve zdivu) nebo vybudovat vlastní komunikační rozvody umožňující napojení k SEK;
- stavíte-li budovu, mějte na paměti, že tato musí umožňovat vstup silnoproudých a komunikačních kabelů do budovy, umístění rozvodných skříní a provedení vnitřních silnoproudých a komunikačních rozvodů až ke koncovým bodům sítě. Vnitřní komunikační rozvody musí splňovat požadavky na zabezpečení proti zneužití;
- společnost CETIN a.s. Vám nabízí zhotovení typového projektu pro realizaci vnitřních rozvodů, koncového bodu sítě a řešení vstupu vedení SEK ke koncovému bodu sítě. Máte-li o zhotovení takového typového projektu zájem, prosím obraťte se na Kontaktní osobu CETIN, dohodne s Vámi vše potřebné.

Požadujete-li jakékoliv další informace o možném napojení Stavby a/nebo budovy označené v Žádosti na již existující SEK, prosíme kontaktujte Kontaktní osobu CETIN.

A zde www.zrychlujemecesko.cz můžete zjistit, jak je lokalita, kterou jste označil v Žádosti pokryta SEK ve vlastnictví CETIN, jakou rychlost připojení SEK umožňuje, a jak takové připojení můžete získat.

Číslo jednací: 552917/22

Číslo žádosti: 0122 402 314

Informace k vytyčení SEK

V případě požadavku na vytyčení SEK společnosti CETIN se, prosím, obračejte na společnosti uvedené níže:

CETIN a.s. - středisko Čechy východ

se sídlem: Českomoravská 2510/19, Libeň, 190 00 Praha 9
IČ: 04084063 DIČ: CZ04084063
kontakt: tel: 238462400 obslužná doba po-pa 7 - 15 hod

TEMO-TELEKOMUNIKACE, a.s. - výhradní dodavatel společnosti CETIN a.s.

se sídlem: U Záběhlického zámku 233/15, 106 00 Praha 10
IČ: 25740253 DIČ: CZ25740253
kontakt: Michal Nun, mobil: 601 378 578, vytyceni@temo.cz

AZ GEONET - Pavel Kazda

se sídlem: Sedláčkova 1436/14, 500 02 Hradec Králové
IČ: 72885777 DIČ: CZ7308093045
kontakt: Pavel Kazda, mobil: 776020134, e-mail: azgeonet@seznam.cz

COM PLUS CZ, a.s.

se sídlem: Akademia Bedrny 365, 500 03 Hradec Králové
IČ: 25772104 DIČ: CZ25772104
kontakt: Help Desk: tel.: 472702123, mobil: 724150190, e-mail: helpdesk@complus.cz
technik: Cyril Belej tel.: 724 483 810, e-mail: cyril.belej@complus.cz

CONTENT, s.r.o.

se sídlem: Karlov 1246, 594 01 Velké Meziříčí, pobočka: Okružní 28/18, 591 01 Žďár nad Sázavou
IČ: 63492164 DIČ: CZ63492164
kontakt: Martin Kalina, tel/fax: 566521721, mobil: 777702117, e-mail: kalina@content-vm.cz, vytycenisiti@seznam.cz

ELTER, s.r.o.

se sídlem: Straněnská 1149, 539 01 Hlinsko
IČ: 49814419 DIČ: CZ49814419
kontakt: tel.: 469312100, mobil: 731115925, e-mail: elter.hlinsko@xaz.cz
Havel Stanislav, mobil: 736778264, Chadima Zdeněk, mobil: 731115933

EMP Pardubice s.r.o.

se sídlem: Erno Košťála 957, 530 12 Pardubice
IČ: 64793150 DIČ: CZ 64793150
kontakt: Bohumil Hubálek, mobil: 602492449, e-mail: emp.pce@seznam.cz

EMIPO-energomontáže s.r.o

se sídlem: U Větrolamy 5 568 02 Svitavy
IČ: 620 65 530 DIČ: CZ 620 65 530
kontakt: Ing. Dvořák Jaroslav, mobil: 724785113, e-mail: dvorakemipo@seznam.cz
Abraham Josef, mobil: 602173802, e-mail: dvorakemipo@seznam.cz

Číslo jednací: 552917/22

Číslo žádosti: 0122 402 314

EUROSPOJ, v.o.s.

se sídlem: Průmyslová 387, 530 03 Pardubice

IČ: 47473991

DIČ: CZ 47473991

kontakt: Jan Matějka, tel.: 466616101, mobil: 608111234, e-mail: eurospoj@eurospoj.cz,
Petr Borovec, tel.: 466616101, mobil: 603150066, e-mail: eurospoj@eurospoj.cz**FEM - Miloš Fejfar**

se sídlem: Lužany 209, 507 06 Lužany

IČ: 01735977

DIČ:

kontakt: Miloš Fejfar, mobil: 602483031, e-mail: fejfarmilos@seznam.cz

Chadima Zdeněk

se sídlem: Máchova 257, 539 73 Skuteč

IČ: 01222163

DIČ:

kontakt: Zdeněk Chadima, tel: 731115933, e-mail: z.chadima@tiscali.cz

Karel Horský

se sídlem: Poličská 877/36, 568 02 Svitavy - Předměstí

IČ: 01377841

DIČ:

kontakt: Karel Horský, mobil: 602 483 023, e-mail: k.horsky.sy@gmail.com

K+K ELTEC, s.r.o.

se sídlem: Smetanova 997, 517 41 Kostelec nad Orlicí

IČ: 25277308

DIČ: CZ25277308

kontakt: Radovan Krsek, mobil: 603486395, e-mail: krsek@eltec.cz

Libor Kos

se sídlem: Horní Čermná 5, 561 56 Horní Čermná

IČ: 40156770

DIČ:

kontakt: Libor Kos, mobil: 737906322, e-mail: libor.kos@email.cz

Michlovský stavební s.r.o.

se sídlem: Salaš 99, 76351 Zlín

IČ: 27714080

DIČ: CZ 27714080

kontakt: STŘEDSKO HRADEC KRÁLOVÉ:

Aleš Klimt, mobil: 602482988, e-mail: klimt@michlovsky.cz

František Kadlec, mobil: 739 489991, e-mail: kadlec@michlovsky.cz

Vítězslav Škrabal, mobil: 725 277 773, e-mail: skrabal@michlovsky.cz

Milan Pospíšil

se sídlem: Topolská 742, 537 05 Chrudim

IČ: 88375072

DIČ:

kontakt: Milan Pospíšil, mobil: 725246121, email: mpospisil1@centrum.cz

Milan Šulc

se sídlem: Jamné nad Orlicí 190, PSČ: 561 65

IČ: 73655678

DIČ:

kontakt: Ing. Milan Šulc, mobil: 602482975, e-mail: sulcmilan@seznam.cz

Číslo jednací: 552917/22

Číslo žádosti: 0122 402 314

SECURITY PARTNER, s.r.o.

se sídlem: Na Plácku 1330, Kostelec nad Orlicí

IČ: 48152871

DIČ: CZ48152871

kontakt: Ing. Roland Ságner, mobil: 777778256, e-mail: sagner@xkomfort.cz

STARMON s.r.o.

se sídlem: Průmyslová 1880, 565 01 Choceň

IČ: 49285751

DIČ: CZ49285751

kontakt: Marek Bedrníček, mobil: 605003042, e-mail: bedrnicek@starmon.cz

SUPTel a.s.

se sídlem: Hřbitovní 1322/15, 312 16 Plzeň

IČ: 25229397

DIČ: CZ25229397

kontakt: Vlastimil Koudelka, mobil: 725277777, e-mail: koudelka@suptel.cz

Telsit s.r.o.

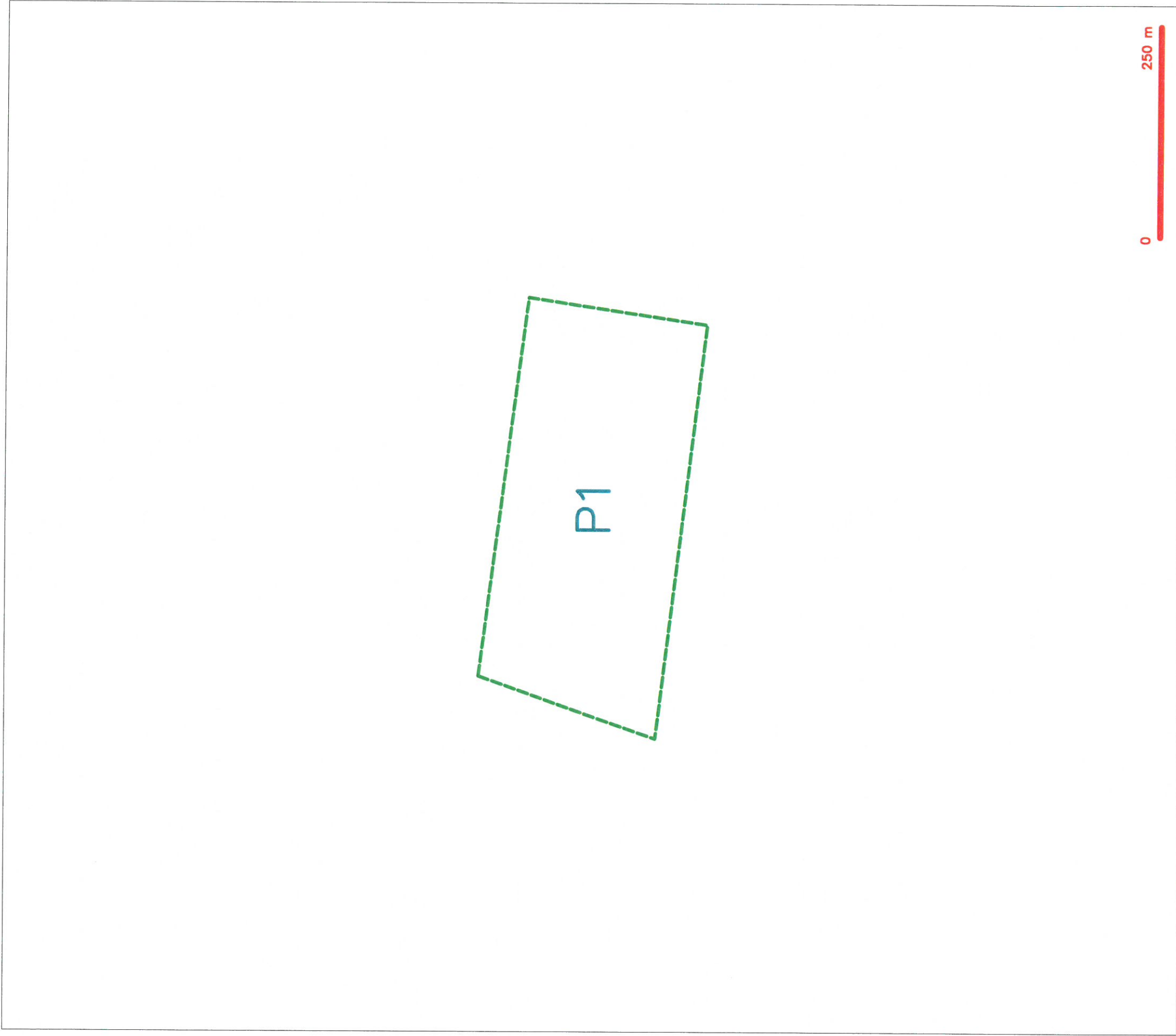
se sídlem: K Dolíkám 125, 503 11 Hradec Králové 15


IČ: 62025384

DIČ: CZ62025384

kontakt: Petr Novák, mobil: 603592292, e-mail: novak@telsit.cz

Miroslav Kodrle, mobil: 603593934, e-mail: kodrle@telsit.cz




CETIN a.s.
Českomoravská 2510/19, Libeň
190 00 Praha 9
DIČ: CZ04084063

102

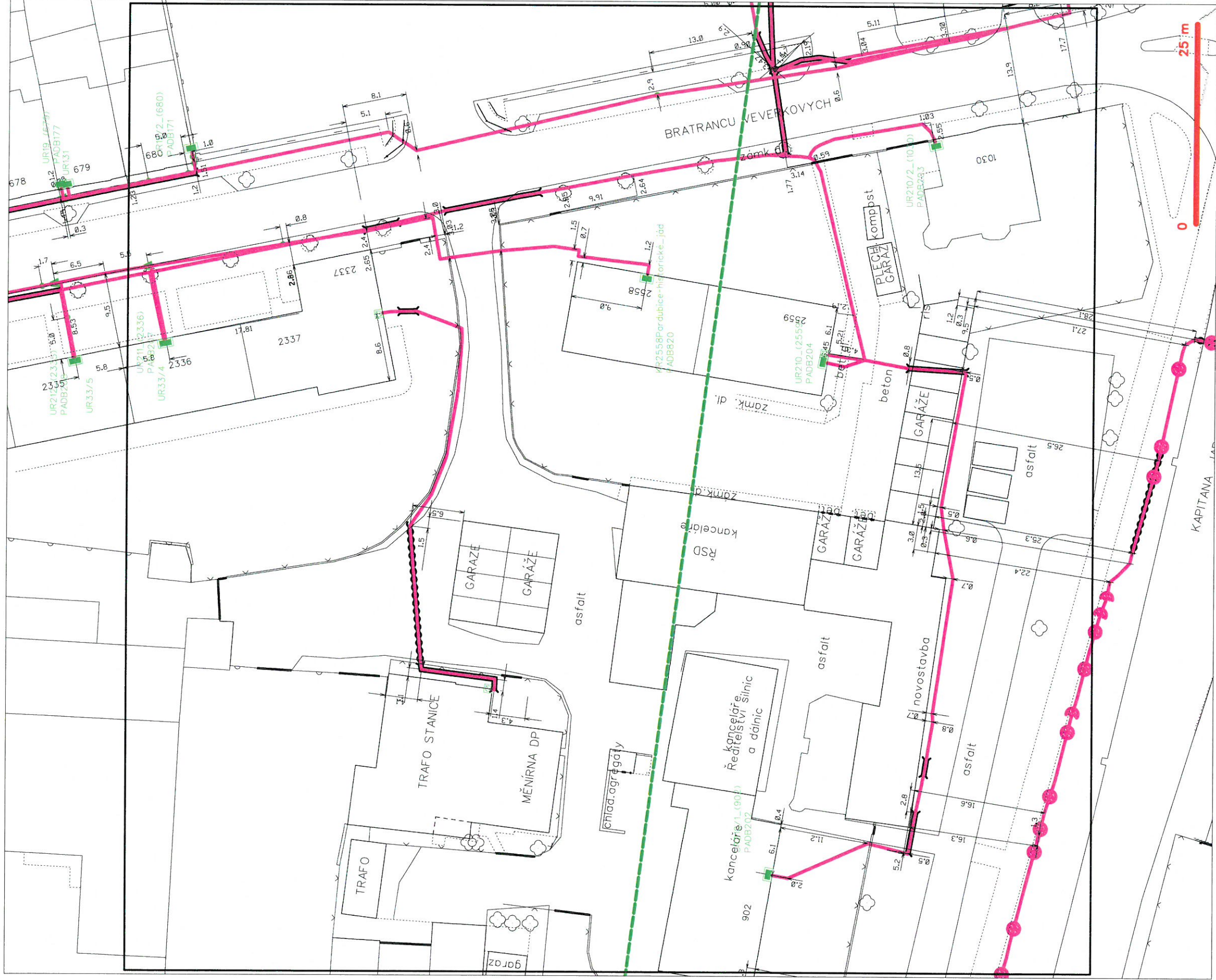
hranice zámořového území a výpočetní
NN přípojka, území s NN přípojužou CETIN
zaměření průběh metalického kabelu
zaměření průběh optického kabelu, HPPZ, trubky
nebo souřad. základního a metalického kabelu
nezaměření průběh metalického kabelu
podzemní síť čpž

																																																																																																												
---	---	---	---	---	---	---	---	---	---	---	---	---	---	---	--	---	---	---	---	---	---	---	---	---	---	---	---	---	---	---	---	---	---	---	---	---	---	---	---	---	---	---	---	---	---	---	---	---	---	---	---	---	---	---	---	---	---	---	---	---	---	---	---	---	---	---	---	---	---	---	---	---	---	---	---	---	---	---	---	---	---	---	---	---	---	---	---	---	---	---	---	---	---	---	---	---	---	---	---	---	---	---	---	---	---	---	---	--

SITUAČNÍ VÝKRES - POLYGON 1, list kladu P1-2



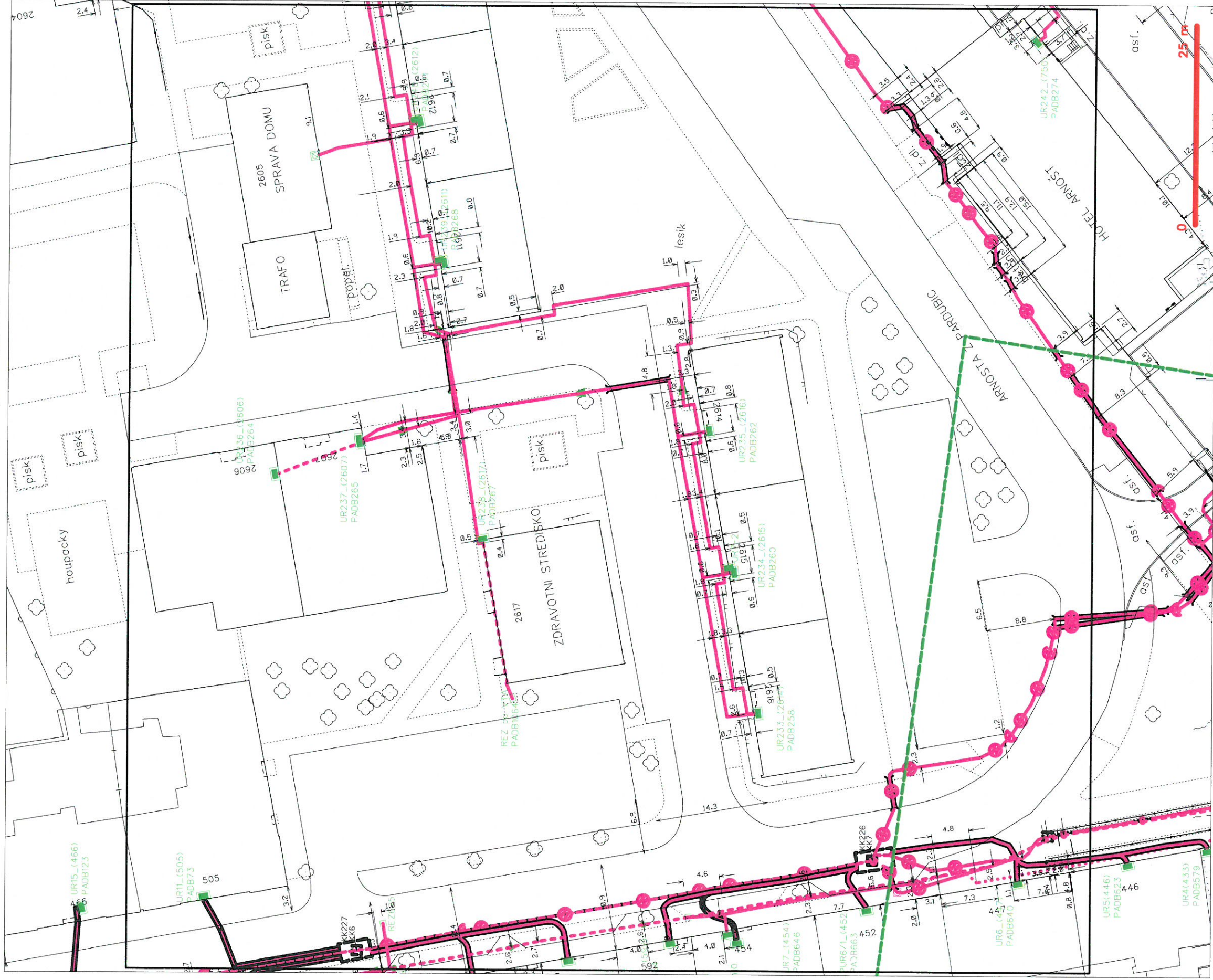
SITUAČNÍ VÝKRES - POLYGON 1, list kladu P1-3



LEGENDA

- hranice režimového území k vyjádření
- NV přípojka, území s NV přípojkou CETIN
- zaměřený průběh metalického kabelu
- zaměřený průběh aplického kabelu, HDP trubky nebo soudek optického a metalického kabelu
- nezaměřený průběh metalického kabelu
- nezaměřený průběh aplického kabelu, HDP trubky nebo soudek optického a metalického kabelu
- radlové síť, ochranné písmo radlové síť
- radlové síť, ochranné písmo radlové síť
- podzemní síť cizí
- síť s NV
- nezaměřený průběh aplického kabelu, HDP trubky nebo soudek optického a metalického kabelu
- radlové síť, ochranné písmo radlové síť
- radlové síť, ochranné písmo radlové síť
- podzemní síť cizí
- síť s NV
- nezaměřený průběh aplického kabelu, HDP trubky nebo soudek optického a metalického kabelu
- radlové síť, ochranné písmo radlové síť
- radlové síť, ochranné písmo radlové síť
- podzemní síť cizí
- síť s NV



















SITUAČNÍ VÝKRES - POLYGON 1, list kladu P1-5



LEGENDA

- | | | | |
|---|---|--|---|
|  | hranice stávajícího území k vyjádření |  | nezaměřený průběh optického kabelu, HDPE trubky |
|  | NM přípojka, území s NM přípojkou CETIN |  | nebo souběh optického a metalického kabelu |
|  | zaměřený průběh metalického kabelu |  | radové síť, ochranné pásmo radové sítě |
|  | zaměřený průběh optického kabelu, HDPE trubky |  | nadzemní síť |
|  | nebo souběh optického a metalického kabelu |  | naprovozané síť |
|  | nezaměřený průběh metalického kabelu |  | podzemní síť cizí |
|  | nadzemní síť cizí |  | síť s NM |
| | |  | olektor, kabelovod |

[illegible]

hranice zónového území k vyznačení		nezaměňují sítědlní optického kabeľu, HDPE trubky	
NN přípořka, území s NN přípořkou ČETN		nezaměňují sítědlní optického kabeľu, HDPE trubky	
záměření přibřben melichského kabeľu		nezaměňují sítědlní optického kabeľu, HDPE trubky	
záměření přibřben optického kabeľu, HDPE trubky		nezaměňují sítědlní optického kabeľu, HDPE trubky	
nezaměření přibřben melichského kabeľu		nezaměňují sítědlní optického kabeľu, HDPE trubky	
nezaměření přibřben optického kabeľu, HDPE trubky		nezaměňují sítědlní optického kabeľu, HDPE trubky	
nezaměření přibřben melichského kabeľu		nezaměňují sítědlní optického kabeľu, HDPE trubky	
nezaměření přibřben optického kabeľu, HDPE trubky		nezaměňují sítědlní optického kabeľu, HDPE trubky	
nezaměření přibřben melichského kabeľu		nezaměňují sítědlní optického kabeľu, HDPE trubky	
nezaměření přibřben optického kabeľu, HDPE trubky		nezaměňují sítědlní optického kabeľu, HDPE trubky	
nezaměření přibřben melichského kabeľu		nezaměňují sítědlní optického kabeľu, HDPE trubky	
nezaměření přibřben optického kabeľu, HDPE trubky		nezaměňují sítědlní optického kabeľu, HDPE trubky	
nezaměření přibřben melichského kabeľu		nezaměňují sítědlní optického kabeľu, HDPE trubky	
nezaměření přibřben optického kabeľu, HDPE trubky		nezaměňují sítědlní optického kabeľu, HDPE trubky	
nezaměření přibřben melichského kabeľu		nezaměňují sítědlní optického kabeľu, HDPE trubky	
nezaměření přibřben optického kabeľu, HDPE trubky		nezaměňují sítědlní optického kabeľu, HDPE trubky	
nezaměření přibřben melichského kabeľu		nezaměňují sítědlní optického kabeľu, HDPE trubky	
nezaměření přibřben optického kabeľu, HDPE trubky		nezaměňují sítědlní optického kabeľu, HDPE trubky	

SITUAČNÍ VÝKRES - POLYGON 1, list kladu P1-7



LEGENDA

- hranice zájmového území k vyjádření
- NM přípojka, území s NM přípojkou CETIN
- záměrný průběh metalického kabelu
- záměrný průběh optického kabelu, HDPE trubky
- záměrný průběh optického a metalického kabelu
- nezáměrný průběh metalického kabelu
- podzemní síť cizí

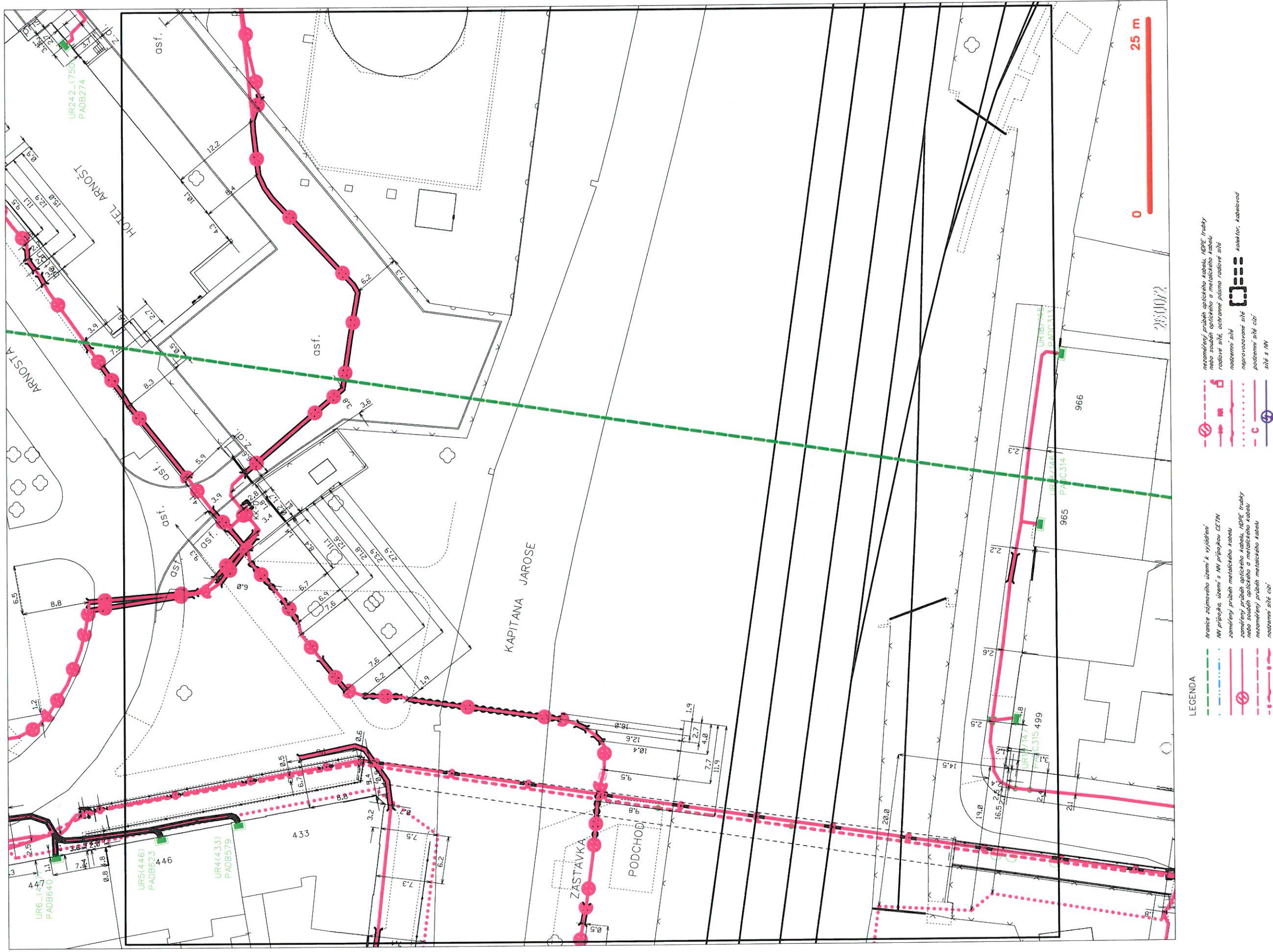
- nezáměrný průběh optického kabelu, HDPE trubky
- nebo souběh optického a metalického kabelu
- radové síť, ochranné pásmo radové síť
- radové síť
- podzemní síť
- napravované síť
- podzemní síť cizí
- síť s NM
- koaxiál, kabelovod

SITUAČNÍ VÝKRES - POLYGON 1, list kladu P1-8

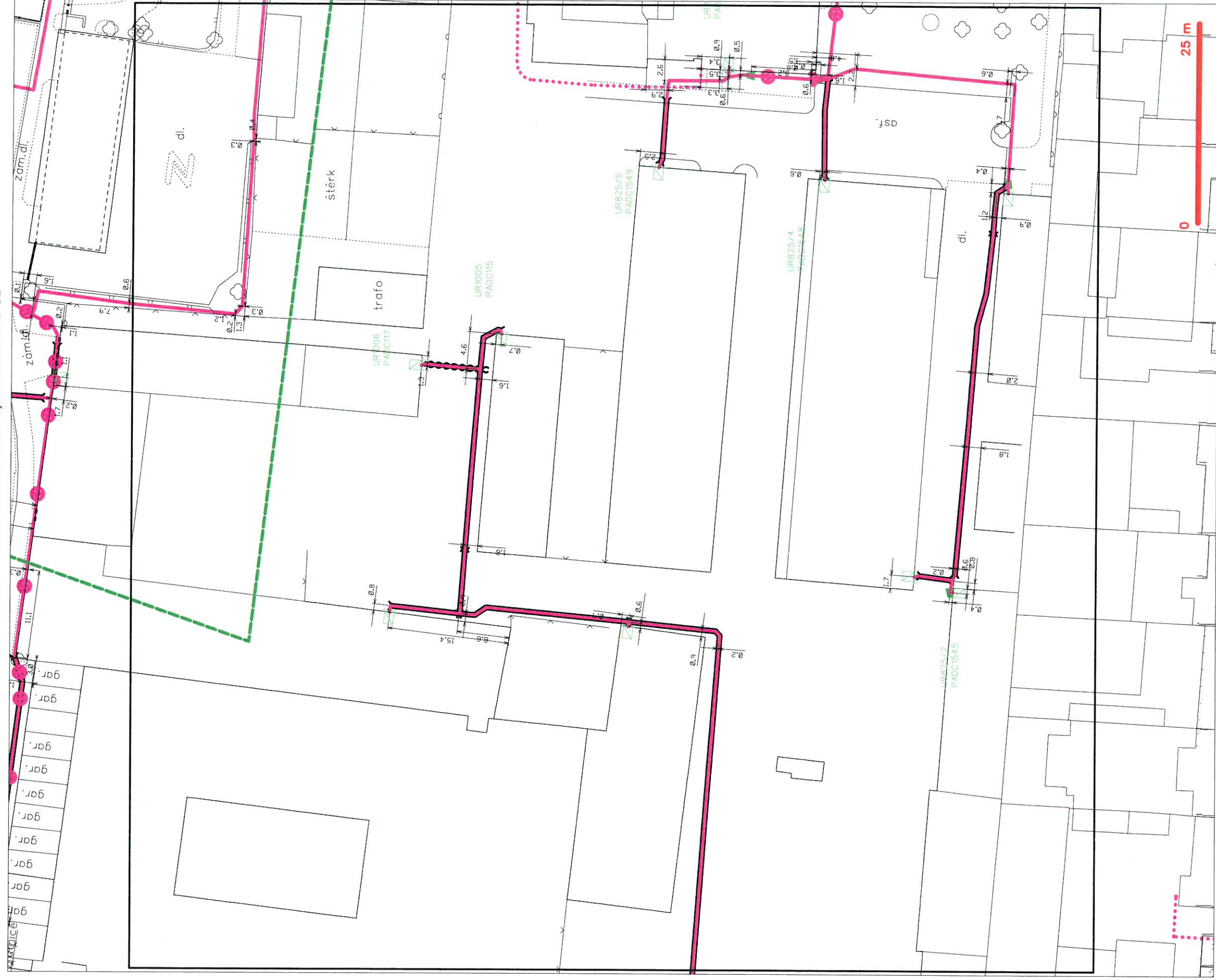




Číslo žádosti: 0122 402 314



SITUAČNÍ VÝKRES - POLYGON 1, list kladu P1-11



LEGENDA

- | | | | |
|---|---|--|---|
|  | hranice stávajícího území k vyjádření |  | nezaměřený průběh optického kabelu, NGPE trubky nebo soustředěného a metalického kabelu |
|  | NM přípojka, území s NM přípojkou CETN |  | radlové síť, ochranné písmo radlové síť |
|  | zaměřený průběh metalického kabelu |  | radlové síť |
|  | zaměřený průběh optického kabelu, NGPE trubky nebo soustředěného a metalického kabelu |  | naprogramované síť |
|  | nezaměřený průběh metalického kabelu |  | podzemní síť cizí |
|  | podzemní síť cizí |  | síť s NM |

SITUAČNÍ VÝKRES - POLYGON 1, list kladu P1-12



LEGENDA

- | | |
|--|---|
| — hranice zájmového území k vyjádření | — napájecí přípojka optického kabelu, HDPG trubky |
| — NI přípojka, území s NI přípojkou CETIN | — nebo součástí optického a metalického kabelu |
| — zónování přílohy metalického kabelu | — radiové sítě, ochranné pásmo radiové sítě |
| — zónování přílohy optického kabelu, HDPG trubky | — nadzemní sítě |
| — nebo součástí optického a metalického kabelu | — napájecí sítě |
| — zónování přílohy metalického kabelu | — napájecí sítě |
| — nadzemní sítě | — kolektor, kabelovod |
| | — síť s NI |

This is a detailed site plan of a residential area, likely a housing estate. The plan shows several rectangular building footprints arranged in a grid-like pattern. A prominent green dashed line runs diagonally across the site, possibly representing a boundary or a specific path. A pink line with circular markers at each segment traces a route through the site, starting from a small pink square at the top left and ending at a small pink square at the bottom right. Various numerical values are placed along the pink route, indicating distances or measurements between points. A scale bar in the top right corner shows a distance of 25 meters. The text 'HALLA' is written vertically on the left side, and 'KLEČKA' is written vertically on the right side.

hranice zónového území k vyjádření NN přípojky, území s NN přípojkou ČETN	záměrný průběh metalistického kabelu	záměrný průběh optického kabelu, HDPZ trubky nebo soušeň optického a metalistického kabelu	nezáměrný průběh metalistického kabelu	nezáměrný průběh optického kabelu, HDPZ trubky nebo soušeň optického a metalistického kabelu
podzemní síť cizí	podzemní síť cizí	podzemní síť cizí	podzemní síť cizí	podzemní síť cizí
podzemní síť NN	podzemní síť NN	podzemní síť NN	podzemní síť NN	podzemní síť NN

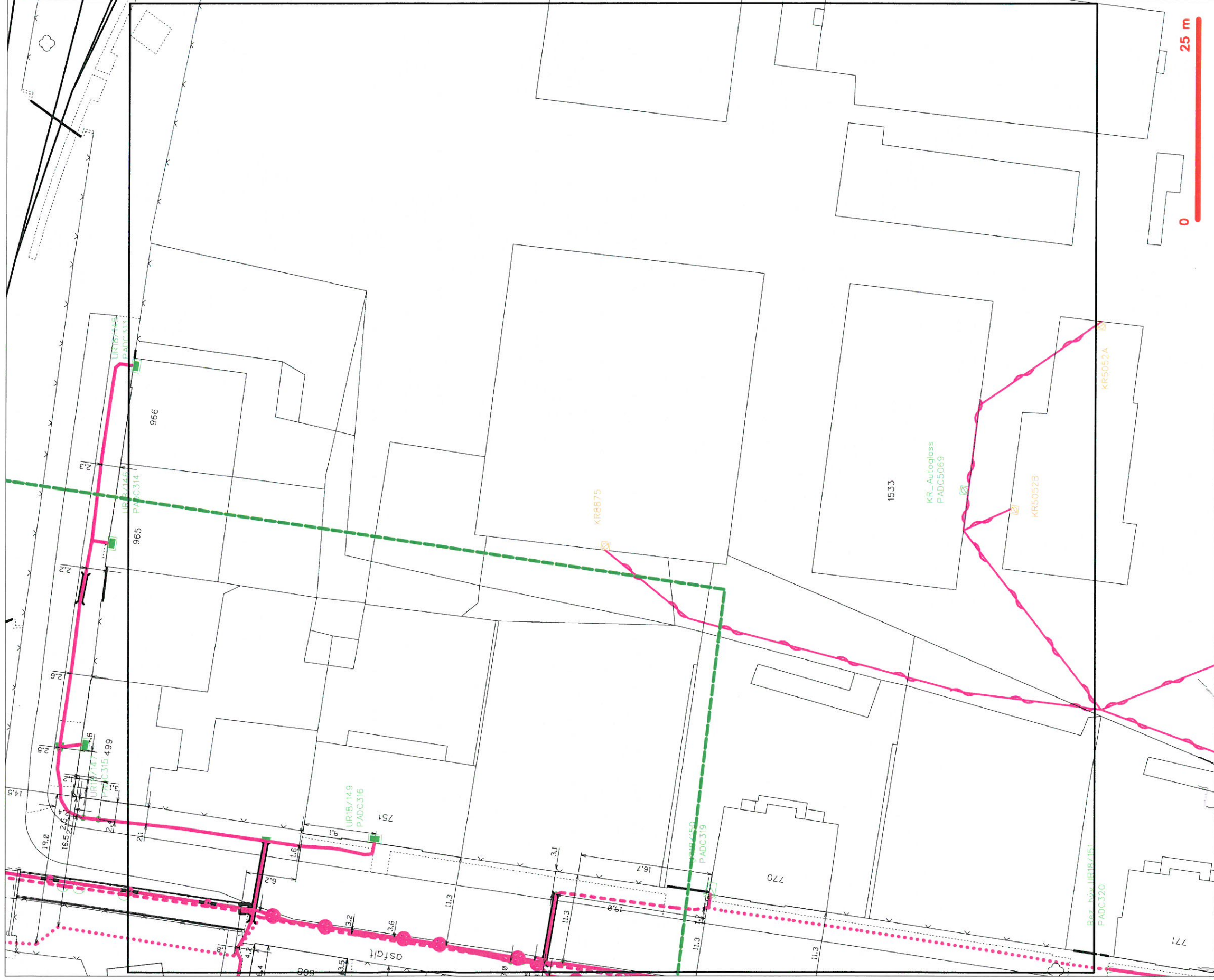
SITUAČNÍ VÝKRES - POLYGON 1, list kladu P1-14



LEGENDA

- | | | | |
|---|--|---|---|
| — | hranice zájmového území k vyjádření | — | nezaměřený průběh optického kabelu, HDPE trubky |
| — | HN přípojka, území s HN přípojkou CETIN | — | nebo souběžný optického a metalického kabelu |
| — | zaměřený průběh metalického kabelu | — | radové síť, ochranné pásmo radové sítě |
| — | zaměřený průběh optického kabelu, HDPE trubky | — | nadzemní síť |
| — | nezaměřený průběh optického a metalického kabelu | — | napravované síť |
| — | nezaměřený průběh metalického kabelu | — | podzemní síť cizí |
| — | nadzemní síť cizí | — | síť s NN |
| — | | — | Kolektor, Kabelovod |

SITUAČNÍ VÝKRES - POLYGON 1, list kladu P1-15



LEGENDA

- | | | | |
|---|---|--|---|
|  | hranice zájmového území k vyjádření |  | nezaměřený průběh optického kabelu, HDPE trubky |
|  | NM přípočka území s NM přípojkou CETIN |  | nebo souběh optického a metalického kabelu |
|  | zaměřený průběh metalického kabelu |  | radové síť, ochranné pásmo radové sítě |
|  | zaměřený průběh optického kabelu, HDPE trubky |  | nadzemní síť |
|  | nezaměřený průběh optického kabelu |  | napravovaná síť |
|  | nezaměřený průběh metalického kabelu |  | podzemní síť cizí |
|  | nadzemní síť cizí |  | síť s NM |

SUDOP PRAHA a.s.
Olšanská 2643/1a
Praha 3
130 80 Praha 3



NAŠE ZNAČKA

VYŘIZUJE / LINKA

ODESLÁNO DNE

001123788852

Jiří Krupař / 800 850 860

14. 2. 2022

Vyjádření k projektové dokumentaci ke stavbě ve smyslu energetického zákona a příslušných technických norem

Vážená paní, vážený pane,

dovolte nám, abychom reagovali na Vaši žádost ze dne 4. 2. 2022, ve které nás žádáte o vydání vyjádření k projektové dokumentaci pro účely společného povolení.

V zájmovém území k zamýšlené stavbě a/nebo s ní související činnosti v katastrálním území Pardubice vedené pod názvem „VÝSTAVBA ŽELEZNIČNÍ ZASTÁVKY Pardubice Centrum“ se nachází zařízení **podzemní** v majetku provozovatele distribuční soustavy společnosti ČEZ Distribuce, a. s.

Sdělujeme Vám, že společnost ČEZ Distribuce, a. s., souhlasí s předloženou projektovou dokumentací.

Platnost tohoto souhlasu je vázána na dodržení následujících podmínek:

1. Podmínkou pro zahájení činnosti v blízkosti zařízení distribuční soustavy, resp. v ochranném pásmu je platné sdělení o existenci zařízení v majetku společnosti ČEZ Distribuce, a. s., pro výše uvedené zájmové území, které získáte prostřednictvím Geoportálu (geoportal.cezdistribuce.cz), při dodržení podmínek uvedených ve sdělení a v tomto vyjádření.
2. V dostatečném časovém předstihu před zahájením prací je nutné podat žádost o udělení souhlasu s činností a umístěním stavby v blízkosti zařízení distribuční soustavy, resp. v ochranném pásmu. Postup a formulář je k dispozici na www.cezdistribuce.cz. Při realizaci stavby je nutné se řídit podmínkami, které budou stanoveny v případě kladného posouzení podané žádosti.
3. Místa křížení a souběhy ostatních zařízení a staveb se zařízeními energetickými, komunikačními sítěmi pro elektronickou komunikaci nebo zařízeními technické infrastruktury musí být vyprojektovány a provedeny v souladu s platnými normami a předpisy, zejména s ČSN 33 2000-5-52, ČSN EN 50110-1, ČSN EN 50341-1, ČSN 73 6005 a PNE 33 0000-6, PNE 33 3301, PNE 34 1050.
4. V případě nadzemního vedení nn budou pro stavby a konstrukce dodrženy odstupové vzdálenosti uvedené v PNE 33 3302 a hranu výkopu doporučujeme při realizaci stavby umístit min. 1 m od základové části podpěrného bodu.

ČEZ Distribuce, a. s.

Korespondenční adresa: Plzeň, Guldenerova 2577/19, PSČ 326 00 | tel.: 800 850 860
e-mail: info@cezdistribuce.cz | www.cezdistribuce.cz | IČO: 24729035, DIČ: CZ24729035 |
zapsaná v obchodním rejstříku vedeném Krajským soudem v Ústí nad Labem, sp. zn. B 2145
Sídlo společnosti: Děčín - Děčín IV-Podmokly, Teplická 874/8, PSČ 405 02

5. Při realizaci stavby a/nebo provádění související činnosti nesmí dojít v žádném případě k nebezpečnému přiblížení osob, věcí, zařízení nebo mechanismů a strojů k živým částem pod napětím, tj. musí být dodržena minimální vzdálenost 1 m od živých částí zařízení nn, 2 m od vedení vn a 3 m od vedení vvn, dle PNE 33 0000-6 s vazbou na ČSN EN 50110-1, pokud není větší vzdálenost stanovena v jiném předpisu (např. ČSN ISO 12480-1). V případě, že nebude možné tuto vzdálenost dodržet, je žadatel povinen požádat o vypnutí předmětného elektrického zařízení, případně o dočasné zaizolování vodičů nn.
6. Pracovníci provádějící práce budou prokazatelně poučeni o nebezpečí, které hrozí při nedodržení bezpečnostních předpisů. S ohledem na provádění prací v blízkosti zařízení distribuční soustavy, resp. v ochranném pásmu upozorňujeme na možnost nebezpečných vlivů od elektrického zařízení. Opatření proti těmto vlivům je na straně žadatele, dodavatele prací nebo jimi pověřených osobách. ČEZ Distribuce, a. s., nepřevzme žádnou zodpovědnost za případné škody, které vzniknou následkem poruchy nebo havárie elektrického zařízení za nepředvídaných okolností nebo nedodržením výše uvedených podmínek.
7. Stavbou nebude narušeno stávající uzemnění nadzemního vedení ani statika podpěrných bodů. Nebude-li možné toto dodržet je nutné situaci řešit formou přeložky zařízení distribuční soustavy ve smyslu § 47 zákona č. 458/2000 Sb., v platném znění.
8. V případě činnosti a/nebo stavby v blízkosti elektrického vedení, resp. v ochranném pásmu bude dotčený prostor ze všech stran možného přístupu/vjezdu po celou dobu realizace viditelně označen výstražnou cedulí.
9. Umístěním stavby nesmí dojít ke ztížení přístupu našich pracovníků a pracovníků námi pověřených firem k zařízení v majetku společnosti ČEZ Distribuce, a. s. Při případné úpravě povrchu nesmí dojít ke změně výškové nivelity země oproti současnému stavu.
10. Musí být dodrženy Podmínky pro práce v ochranných pásmech zařízení, které jsou v platném znění k dispozici na www.cezdistribuce.cz, popř. jsou součástí vydaného sdělení o existenci zařízení v majetku společnosti ČEZ Distribuce, a. s.
11. Dojde-li k obnažení podzemního vedení nebo k poškození energetického zařízení, sítě pro elektronickou komunikaci nebo zařízení se sítí pro elektronickou komunikaci související nebo zařízení technické infrastruktury ve vlastnictví ČEZ Distribuce, a. s., nahláste nám prosím tuto skutečnost bezodkladně jako poruchu na bezplatnou linku 800 850 860. Poškození nebo mimořádné události způsobené na zařízení žadatelem, dodavatelem prací nebo jimi pověřenými osobami budou opraveny na náklady viníka. Zahrnutí obnažených, případně poškozených částí podzemního vedení může být provedeno pouze po souhlasu vydaném společností ČEZ Distribuce, a. s.
12. Toto vyjádření se nevztahuje na zařízení v majetku společností ČEZ ICT Services, a. s., a Telco Pro Services, a. s.
13. Toto vyjádření nenahrazuje souhlas k zajištění příkonu elektrické energie.

Platnost tohoto vyjádření je 1 rok od data vydání.

Zjistí-li provozovatel distribuční soustavy, že nejsou dodrženy stanovené podmínky, vyhrazuje si právo kdykoli odvolat své souhlasné vyjádření.

S pozdravem



Zdeněk Jirout
Vedoucí oddělení SEM Sítě
ČEZ Distribuce, a. s.

SUDOP PRAHA a.s.
Olšanská 2643/1a
Praha 3
130 80 Praha 3



NAŠE ZNAČKA

VYŘIZUJE / LINKA

ODESLÁNO DNE

001123953744

Jiří Krupař / 800 850 860

18. 2. 2022

Vyjádření k žádosti o souhlas s činností a/nebo s umístěním stavby v ochranném pásmu zařízení distribuční soustavy

Vážená paní, vážený pane,

dovolte nám, abychom reagovali na Vaši žádost ze dne 14. 2. 2022, ve které nás žádáte o souhlas s činností a/nebo umístěním stavby v blízkosti zařízení distribuční soustavy, resp. v ochranném pásmu zařízení distribuční soustavy (dále jen „zařízení“) v majetku společnosti ČEZ Distribuce, a. s.

Stavba a/nebo s ní související činnost v katastrálním území Pardubice vedená pod názvem „VÝSTAVBA ŽELEZNIČNÍ ZASTÁVKY PARDUBICE CENTRUM“ se nachází v blízkosti zařízení distribuční soustavy, resp. zasahuje do ochranného pásma zařízení **podzemní** v majetku provozovatele distribuční soustavy společnosti ČEZ Distribuce, a. s.

Jménem společnosti ČEZ Distribuce, a. s., Vám sdělujeme, že udělujeme souhlas s činností a/nebo umístěním stavby v blízkosti zařízení distribuční soustavy, resp. v ochranném pásmu předmětného zařízení.

Toto vyjádření pozbývá platnosti, nebude-li činnost a/nebo stavba zahájena do 1 roku od udělení souhlasu.

Platnost tohoto souhlasu je vázána na dodržení následujících podmínek:

1. Podmínkou pro zahájení činnosti v blízkosti zařízení distribuční soustavy, resp. v ochranném pásmu je platné sdělení o existenci zařízení v majetku společnosti ČEZ Distribuce, a. s., pro výše uvedené zájmové území, které získáte prostřednictvím Geoportálu (geoportal.cezdistribuce.cz), při dodržení podmínek uvedených ve sdělení a v tomto vyjádření.
2. Místa křížení a souběhy ostatních zařízení a staveb se zařízeními energetickými, komunikačními sítěmi pro elektronickou komunikaci nebo zařízeními technické infrastruktury musí být vyprojektovány a provedeny v souladu s platnými normami a předpisy, zejména s ČSN 33 2000-5-52, ČSN EN 50110-1, ČSN EN 50341-1, ČSN 73 6005 a PNE 33 0000-6, PNE 33 3301, PNE 34 1050.
3. V případě nadzemního vedení nn budou pro stavby a konstrukce dodrženy odstupové vzdálenosti uvedené v PNE 33 3302 a hranu výkopu doporučujeme při realizaci stavby umístit min. 1 m od základové části podpěrného bodu.

ČEZ Distribuce, a. s.

Korespondenční adresa: Plzeň, Guldenerova 2577/19, PSČ 326 00 | tel.: 800 850 860
e-mail: info@cezdistribuce.cz | www.cezdistribuce.cz | IČO: 24729035, DIČ: CZ24729035 |
zapsaná v obchodním rejstříku vedeném Krajským soudem v Ústí nad Labem, sp. zn. B 2145
Sídlo společnosti: Děčín - Děčín IV-Podmokly, Teplická 874/8, PSČ 405 02

4. Při realizaci stavby a/nebo provádění související činnosti nesmí dojít v žádném případě k nebezpečnému přiblížení osob, věcí, zařízení nebo mechanismů a strojů k živým částem pod napětím, tj. musí být dodržena minimální vzdálenost 1 m od živých částí zařízení nn, 2 m od vedení vn a 3 m od vedení vvn dle PNE 33 0000-6 s vazbou na ČSN EN 50110-1, pokud není větší vzdálenost stanovena v jiném předpisu (např. ČSN ISO 12480-1). V případě, že nebude možné tuto vzdálenost dodržet, je žadatel povinen požádat o vypnutí předmětného elektrického zařízení, případně o dočasné zaizolování vodičů nn.
5. Pracovníci provádějící práce budou prokazatelně poučeni o nebezpečí, které hrozí při nedodržení bezpečnostních předpisů. S ohledem na provádění prací v blízkosti zařízení distribuční soustavy, resp. v ochranném pásmu upozorňujeme na možnost nebezpečných vlivů od elektrického zařízení. Opatření proti těmto vlivům je na straně žadatele, dodavatele prací nebo jimi pověřených osobách. ČEZ Distribuce, a. s., nepřevzme žádnou zodpovědnost za případné škody, které vzniknou následkem poruchy nebo havárie elektrického zařízení za nepředvídaných okolností nebo nedodržením výše uvedených podmínek.
6. Stavbou nebude narušeno stávající uzemnění nadzemního vedení ani statika podpěrných bodů. Nebude-li možné toto dodržet je nutné situaci řešit formou přeložky zařízení distribuční soustavy ve smyslu § 47 zákona č. 458/2000 Sb., v platném znění.
7. V případě činnosti a/nebo stavby v blízkosti elektrického vedení, resp. v ochranném pásmu bude dotčený prostor ze všech stran možného přístupu/vjezdu po celou dobu realizace viditelně označen výstražnou cedulí.
8. Umístěním stavby nesmí dojít ke ztížení přístupu našich pracovníků a pracovníků námi pověřených firem k zařízení v majetku společnosti ČEZ Distribuce, a. s. Při případné úpravě povrchu nesmí dojít ke změně výškové nivelity země oproti současnému stavu.
9. Musí být dodrženy Podmínky pro práce v ochranných pásmech zařízení, které jsou v platném znění k dispozici na www.cezdistribuce.cz, popř. jsou součástí vydaného sdělení o existenci zařízení v majetku společnosti ČEZ Distribuce, a. s.
10. Dojde-li k obnažení podzemního vedení nebo k poškození energetického zařízení, sítě pro elektronickou komunikaci nebo zařízení se sítí pro elektronickou komunikaci související nebo zařízení technické infrastruktury ve vlastnictví ČEZ Distribuce, a. s., nahlaste nám prosím tuto skutečnost bezodkladně jako poruchu na bezplatnou linku 800 850 860. Poškození nebo mimořádné události způsobené na zařízení žadatelem, dodavatelem prací nebo jimi pověřenými osobami budou opraveny na náklady viníka. Zahrnutí obnažených, případně poškozených částí podzemního vedení může být provedeno pouze po souhlasu vydaném společností ČEZ Distribuce, a. s.
11. Toto vyjádření se nevztahuje na zařízení v majetku společností ČEZ ICT Services, a. s., a Telco Pro Services, a. s.

Provozovatel distribuční soustavy si vyhrazuje právo odvolat souhlas kdykoli, zjistí-li, že podmínky stanovené v tomto vyjádření nejsou dodrženy. Pokud zjištěné nedostatky nebyly odstraněny ani na základě písemné výzvy ve stanoveném termínu, je žadatel povinen uvést ochranné pásmo do původního stavu a zdržet se provozování jakékoli činnosti, kterou zákon výslovně zakazuje.

S pozdravem



Zdeněk Jirout
Vedoucí oddělení SEM Sítě
ČEZ Distribuce, a. s.

Služby města Pardubic a.s., Hůrka 1803, 530 12 Pardubice - Bílé předměstí

SUDOP PRAHA a.s.
Olšanská 1a
130 80 Praha 3

Váš dopis značky/ ze dne
15.2.2022

Naše značka
22084/IO

Vyřizuje
Martin Haupt
466 260 863
733 780 019
haupt@smp-pce.cz

V Pardubicích dne
24. února 2022

Věc: Výstavba železniční zastávky Pardubice centrum
k. ú. Pardubice

V příloze Vám zasíláme zpět potvrzenou situaci výše uvedené stavby podle stavu veřejného osvětlení v majetku a správě SmP a.s. k 23.2.2022.

Se stavbou souhlasíme za těchto podmínek:

- 1) Práce budou provedeny tak, aby bylo možné zajistit dopravní obslužnost stáv. objektů (záchr. systém, TKO ap). Režim svozu TKO při případné uzavírací komunikace bude dohodnut před realizací s pracovníkem SmP - ODPADY a.s. (p. Suchánková – tel. 466 260 835).
- 2) Při provádění prací musí být kabelové vedení VO a stožáry VO zajištěny tak, aby nedošlo k jejich poškození. Na kabelovém vedení VO a v jeho ochranném pásmu nebudou umístěny žádné objekty předmětné stavby.
- 3) Stožáry VO a rozváděče VO budou stále přístupné a budou mimo případné zařízení staveniště, na kabelovém vedení VO nebude zřízeno staveniště, nebude uskladněn materiál ani nad ním nebudou parkovat auta (vozidla stavby a stavební technika).
- 4) Dojde-li k poškození zařízení VO stavebními pracemi, mechanizací nebo dopravou materiálu v okolí stavby, požadujeme provedení oprav poškozených částí na náklady investora.

K předložené projektové dokumentaci nemáme žádné další připomínky, stavba se v současné době nedotkne zařízení v majetku, správě nebo údržbě SmP a.s.

Vyjádření je vydáno pro povolení stavby dle zák. č. 183/2006 Sb., o územním plánování a stavebním řádu (stavební zákon), ve znění pozdějších předpisů.

Platnost vyjádření je 12 měsíců od data vydání.

Příloha: situace se zákresem VO

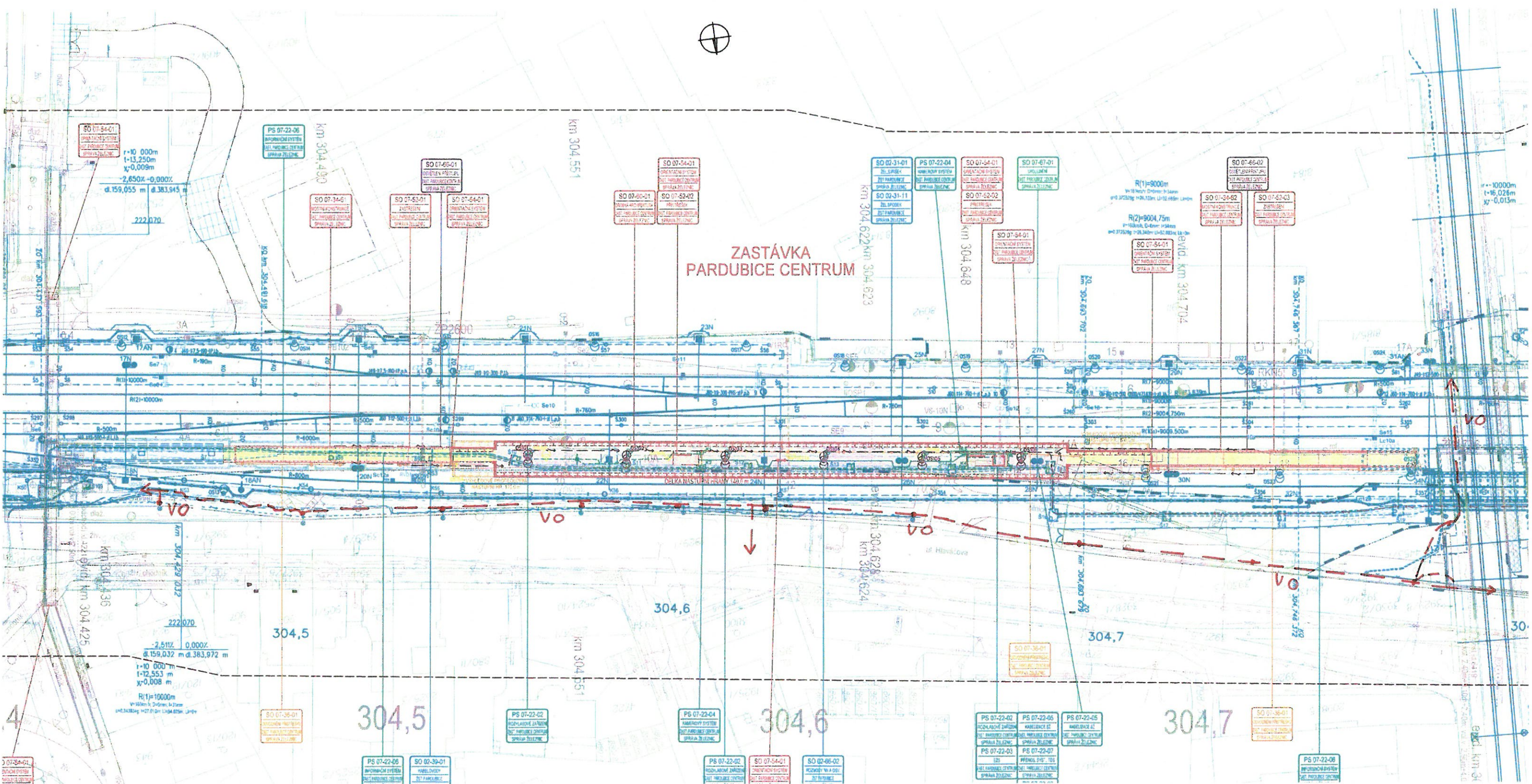
Martin Haupt
investiční oddělení
Služby města Pardubic a.s.

Martin Haupt

Digitálně podepsal Martin Haupt
Datum: 2022.02.24 14:00:10
+01'00'



Příloha vyjádření č.j.: 22089/10
Pardubice dne: 24.2.2023



Příloha vyjádření č.j.:
 22089/10
 Pardubice dne: 24.2.2022

SLUŽBY MĚSTA PARDUBIC a.s.
 Veřejné osvětlení -VO
 Bílé předměstí, Hůrka 1803
 530 02 Pardubice
 DIČ: CZ25262572

naše značka
5002547091
vyřizuje
Pavel Gabriel
datum
16.02.2022

SUDOP PRAHA a.s.
Olšanská 2643/1a
13000 Praha

Věc:
Výstavba železniční zastávky Pardubice centrum

K.ú. - p.č.: Pardubice

Stavebník: Správa železnic, státní organizace, Dlážďená 1003/7, 11000 Praha

Účel stanoviska: Povolení stavby - stavební režim (ÚR+SP)

GasNet, s.r.o., jako provozovatel distribuční soustavy (PDS) a technické infrastruktury, zastoupený GasNet Služby, s.r.o., vydává toto stanovisko:

V ZÁJMOVÉM ÚZEMÍ STAVBY SE NACHÁZÍ TATO PLYNÁRENSKÁ ZAŘÍZENÍ A PLYNOVODNÍ PŘÍPOJKY :

- STL a NTL PLYNOVODY

Pro realizaci stavby stanovujeme tyto podmínky:

SDĚLOVACÍ VEDENÍ :

- Křížení a souběh sdělovacích kabelů s plynárenským zařízením a plynovodními přípojkami (dále jen PZ) musí být v souladu s ČSN 73 6005, tab. 1 a 2.
- Obrýsy zemních komor budou umístěny minimálně 1 m od obrýsu PZ.
- Ke křížení sdělovacích kabelů, včetně jejich chrániček s PZ může dojít v minimální vzdálenosti 100 mm.
- K souběhu sdělovacích kabelů, včetně jejich chrániček s PZ může dojít v minimální vzdálenosti 400 mm.
- Úhel křížení PZ s optickým vedením bude 90°, nelze-li tento úhel v odůvodněných případech dodržet, může být úhel křížení menší, nejméně však 60°.
- Při křížení PZ z materiálu PE bude provedena kontrola funkčnosti signalizačního vodiče.
- Při křížení PZ z materiálu OCEL bude na náklady GasNet Služby, s.r.o. provedena diagnostika stavu potrubí (bude upřesněno na místě stavby).
- Pokud realizace stavby vyvolá výškovou nebo směrovou úpravu trasy PZ, bude toto posuzováno jako přeložka. Náklady budou hrazeny investorem stavby.

V ochranném pásmu plynovodů a přípojek (1+1 m) budou veškeré práce prováděny výhradně ručním způsobem. Veškeré stavební práce musí být vykonávány tak, aby v žádném případě nenarušily bezpečný provoz uvedených plynárenských zařízení a plynovodních přípojek.

V rozsahu této stavby souhlasíme s povolením stavby dle zákona 183/2006 Sb. ve znění pozdějších předpisů. Tento souhlas platí pro územní řízení, řízení o územním souhlasu, veřejnoprávní smlouvy pro umístění stavby, zjednodušené územní řízení, ohlášení, stavební řízení, společné územní a stavební řízení, veřejnoprávní smlouvu o provedení stavby nebo oznámení

GasNet Služby, s.r.o.

Plynárenská 499/1 · Zábřovice · 602 00 Brno · T 555 90 10 10 · www.gasnet.cz

IČ: 27935311 · DIČ: CZ27935311

Zápis do obchodního rejstříku: Krajský soud v Brně, sp. zn. C 57165, dne 26. 7. 2007

Certificate of incorporation: Regional Court in Brno, ref. number C 57165, on 26th July 2007

Zákaznická linka GasNet 555 90 10 10, info@gasnet.cz, www.gasnet.cz

stavebního záměru s certifikátem autorizovaného inspektora.

V zájmovém území se mohou nacházet plynárenská zařízení jiných vlastníků či správců, případně i dlouhodobě nefunkční/neprovozovaná plynárenská zařízení bez dostupných informací o jejich poloze a vlastnictví.

Plynárenská zařízení a plynovodní přípojky (dále jen PZ) jsou dle ust. § 2925 zákona č. 89/2012 Sb., občanského zákoníku, provozovány jako zařízení zvlášť nebezpečná a z tohoto důvodu jsou chráněna ochranným pásmem dle zákona č. 458/2000 Sb. ve znění pozdějších předpisů.

Rozsah ochranného pásma je stanoven v zákoně 458/2000 Sb. ve znění pozdějších předpisů.

Stavební činnosti je možné realizovat pouze při dodržení podmínek stanovených v tomto stanovisku. Nebudou-li tyto podmínky dodrženy, budou stavební činnosti považovány dle § 68 zákona č. 458/2000 Sb. ve znění pozdějších předpisů za činnost bez našeho předchozího souhlasu. Při každé změně projektu nebo stavby (zejména trasy navrhovaných inženýrských sítí) je nutné požádat o nové stanovisko k této změně.

Nedodržení podmínek uvedených v tomto stanovisku zakládá odpovědnost stavebníka za vzniklé škody.

Za stavební činnosti se pro účely tohoto stanoviska považují všechny činnosti prováděné v ochranném pásmu PZ (tzn. bezvýkopové technologie a terénní úpravy) a činnosti mimo ochranné pásmo, pokud by takové činnosti mohly ohrozit bezpečnost a spolehlivost PZ (např. trhačí práce, sesuvy půdy, vibrace, apod.).

Případné zřizování stavenišť, skladování materiálů, stavebních strojů apod. bude realizováno mimo ochranné pásmo PZ (není-li ve stanovisku uvedeno jinak).

Při použití nákladních vozidel, stavebních strojů a mechanismů požadujeme zabezpečit případný přejezd přes PZ uložením betonových panelů v místě přejezdu PZ.

PŘI REALIZACI STAVBY BUDOU DODRŽENY TYTO PODMÍNKY PRO PROVÁDĚNÍ STAVEBNÍ ČINNOSTI:

(1) Před zahájením stavební činnosti bude provedeno vytyčení trasy a přesné určení uložení PZ. Vytyčení trasy provede příslušná regionální oblast ZDARMA. Formulář a kontakt naleznete na <https://www.gasnet.cz/cs/ds-vytyceni-pz/>, lze využít QR kód, který je uveden v tomto stanovisku. Při podání žádosti uvede žadatel naši značku (číslo jednací) uvedenou v úvodu tohoto stanoviska a sdělí termín zahájení a ukončení stavby. O provedeném vytyčení trasy bude sepsán protokol. Přesné určení uložení PZ (sondou) je povinen provést stavebník na svůj náklad.
BEZ VYTYČENÍ TRASY A PŘESNÉHO URČENÍ ULOŽENÍ PZ STAVEBNÍKEM NESMÍ BÝT VLASTNÍ STAVEBNÍ ČINNOST ZAHÁJENA. VYTYČENÍ POVAŽUJEME ZA ZAHÁJENÍ STAVEBNÍ ČINNOSTI V OCHRANNÉM A BEZPEČNOSTNÍM PÁSMU PZ. PROTOKOL O VYTYČENÍ MÁ PLATNOST 2 MĚSÍCE.

(2) Stavebník je povinen stavebnímu podnikateli prokazatelně předat kopii tohoto stanoviska. Převzetí kopie stvrdí stavební podnikatel stavebníkovi svým podpisem a zápisem do stavebního deníku. Pracovníci provádějící stavební činnosti budou prokazatelně seznámeni s polohou PZ, rozsahem ochranného pásma a těmito podmínkami.

(3) Bude dodržena mj. ČSN 73 6005, TPG 702 01, TPG 702 04, TPG 700 03, zákon č. 458/2000 Sb. ve znění pozdějších předpisů, případně další předpisy související s uvedenou stavbou.

(4) Při provádění stavební činnosti v ochranném pásmu PZ vč. přesného určení uložení PZ je stavebník povinen učinit taková opatření, aby nedošlo k poškození PZ nebo ovlivnění jejich bezpečnosti a spolehlivosti provozu. Nebude použito nevhodného nářadí, zemina bude těžena pouze ručně bez použití pneumatických, elektrických, bateriových a motorových nářadí.

(5) V případě použití bezvýkopových technologií (např. protlaku) bude před zahájením stavební činnosti provedeno úplné obnažení PZ v místě křížení na náklady stavebníka. Technologie musí být navržena tak, aby v místě křížení nebo souběhu s PZ byl dostatečný stranový nebo výškový odstup od PZ, který zajistí nepoškození PZ během prací a to s ohledem na použitou bezvýkopovou technologii a všechny její účinky na okolní terén. V případě, že nemůže být tato podmínka dodržena, nesmí být použita bezvýkopová technologie.

(6) Odkrytá PZ budou v průběhu nebo při přerušení stavební činnosti řádně zabezpečena proti jejich poškození.

(7) Poklopy uzávěrů a ostatních armatur na PZ, vč. hlavních uzávěrů plynu (HUP) na odběrném plynovém zařízení udržovat stále přístupné a funkční po celou dobu trvání stavební činnosti.

(8) Bude zachována hloubka uložení PZ (není-li ve stanovisku uvedeno jinak).

(9) Stavebník je povinen neprodleně oznámit každé i sebemenší poškození PZ (vč. drobných vrypů do PE potrubí, poškození izolace, signalizačního vodiče, výstražné fólie, markeru atd.) na telefon 1239.

(10) Před provedením zásypu výkopu a v průběhu stavby bude provedena kontrola dodržení podmínek stanovených pro

stavební činnosti v ochranném pásmu PZ. Povinnost kontroly se vztahuje i na PZ, která nebyla odhalena. Kontrolu provede příslušná regionální oblast (formulář a kontakt naleznete na <https://www.gasnet.cz/cs/ds-vytyceni-pz/>, lze využít QR kód, který je uveden v tomto stanovisku). Při žádosti uveďte žadatel naší značku (číslo jednací) uvedenou v úvodu tohoto stanoviska. Kontrolu je třeba objednat min. 5 dnů předem.

Předmětem kontroly je také ověření dodržení stanovené odstupové vzdálenosti staveb, které byly povoleny v ochranném a bezpečnostním pásmu PZ.

(11) O provedené kontrole bude sepsán protokol. Bez provedené kontroly nesmí být PZ zasypána. Stavebník je povinen na základě výzvy provozovatele PZ, nebo jeho zástupce doložit průkaznou dokumentaci o nepoškození PZ během výstavby nebo provést na své náklady kontrolní sondy v místě styku stavby s PZ.

(12) Plynárenské zařízení a plynovodní přípojky budou před zásypem výkopu řádně podsypány a obsypány, bude provedeno zhutnění a bude osazena výstražná fólie žluté barvy, to vše v souladu s předpisem provozovatele distribuční soustavy „Zásady pro projektování, výstavbu, rekonstrukce a opravy“, který naleznete na <https://www.gasnet.cz/cs/technicke-dokumenty/> a v souladu s ČSN EN 12007-1-4, TPG 702 01, TPG 702 04.

(13) Neprodleně po skončení stavební činnosti budou řádně osazeny všechny poklopy a nadzemní prvky PZ.

(14) Pokud stavebník nedodrží podmínky stanovené tímto stanoviskem bude činnost stavebníka vyhodnocena provozovatelem PZ jako narušení ochranného nebo bezpečnostního pásma PZ a budou z toho vyvozeny příslušné důsledky.

Platí pouze pro území vyznačené v příloze tohoto stanoviska a to 24 měsíců ode dne jeho vydání.

V případě dotčení pozemku v majetku společnosti GasNet, s.r.o. je třeba dále projednat smluvní vztah k tomuto pozemku. Kontakt na projednání naleznete na adrese www.gasnet.cz/cs/kontakt-ni-system/, činnost Smluvní vztahy - pozemky a budovy plynárenských zařízení.

Za správnost a úplnost dokumentace předložené s žádostí včetně jejího souladu s platnými předpisy plně zodpovídá její zpracovatel. Stanovisko nenahrazuje případná další stanoviska k jiným částem stavby.

V případě další korespondence nebo jednání (např. změna stavby) uvádějte naši značku - 5002547091 a datum tohoto stanoviska. Kontakty jsou k dispozici na <https://www.gasnet.cz/cs/kontakt-ni-system/>.

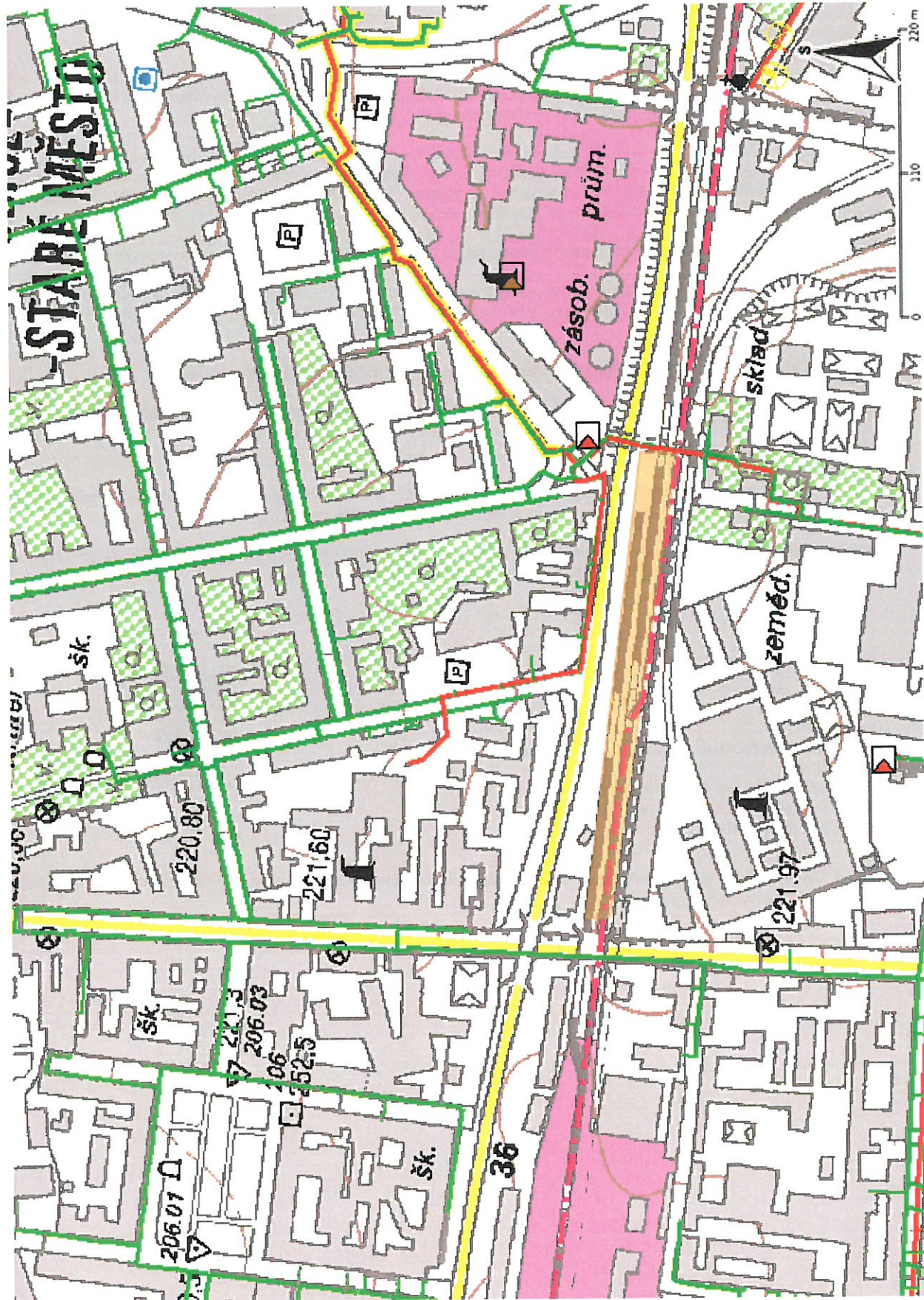


GasNet, s.r.o.
zastoupená společností GasNet Služby, s.r.o., IČ 27935311
Pavel Gabriel
Vedoucí zpracování ext. požadavků-Čechy
Oddělení zpracování ext. požadavků-Čechy
PAVEL.GABRIEL@GASNET.CZ



Zažádejte o vytyčení

Přílohy: Orientační zakres plynárenského zařízení, Detailní zakres plynárenského zařízení, Detailní zakres plynárenského zařízení, Ověřená příloha žadatele



Legenda:

linie	
plynovodu	
NTL	
STL	
VTL	
WTL	
nefunkční	
plánovaná	
stavba před	
realizací	
ve výstavbě,	
neuváděno do	
provozu	
regulační stanice	
ochranné	
zařízení	
kabel	
elektropřipojka	
kabel protikorozi	
ochrany	
anodové	
uzemnění	
stanice katodové	
ochrany	
pásmo vlivu	
anodového	
uzemnění SKAO	
neplynovodní	
zařízení (linie/	
bod)	

VÁŠ DOPIS ZN.: žádost

ZE DNE: 17.03.2022

NAŠE ZN.: 104/170322/PC

E-MAIL: vyjadreni@edera.cz

DATUM: 17.03.2022

Ing. Martina Jedličková
SUDOP PRAHA, a.s.martina.jedlickova@sudop.cz

Vyřádění k dokumentaci pro společné povolení

Stavba: Výstavba železniční zastávky Pardubice centrum**Investor: Správa železnic, státní organizace, IČ 70994234, se sídlem Dlážďená 1003/7, 110 00 Praha 1**

Na základě Vaší žádosti Vám k výše uvedenému záměru sdělujeme následující:

Ve vámi vyznačeném zájmovém území stavby se **nachází podzemní vedení** ve vlastnictví společnosti EDERA Group a.s. Naše síť jsou v předložené PD zakresleny.

Nemáme námitek k uvedenému záměru za splnění níže uvedených podmínek a požadavků:

1. Realizací stavby nesmí dojít k poškození komunikačního vedení ve vlastnictví společnosti EDERA Group a.s.
2. Bude respektováno ustanovení §101 a §102 Zákona č. 127/2005 Sb. o Elektronických komunikacích.
3. S dostatečným předstihem před zahájením výkopových prací vyzve stavebník zástupce naší společnosti k **vytýčení** našich sítí přímo na místě stavby (emailem na adresu vytyceni@edera.cz), případně po dohodě s námi zajistí odborné vytýčení na základě námi předaných podkladů. S vytýčenou trasou vedení budou prokazatelně seznámeni pracovníci, kteří budou stavební práce provádět. V zápise o vytýčení budou stanoveny technické a realizační podmínky pro ochranu zařízení ve vlastnictví společnosti EDERA Group a.s. , s.r.o.
4. Při provádění stavebních prací stavebník, nebo jím pověřený subjekt, učiní všechna nezbytná opatření, aby nedošlo k ohrožení, nebo poškození komunikačního vedení ve vlastnictví společnosti EDERA Group a.s.
5. Ve vzdálenosti menší než 1,5 m od bližšího okraje zemního zařízení je možné provádět zemní práce pouze ručně bez použití mechanizačních prostředků nebo nevhodného nářadí.
6. Při křížení, případně souběhu s podzemní komunikační sítí budou dodrženy podmínky dle ČSN 7360 05 – „ Prostorová úprava vedení technického vybavení „. Pokud nebude možné normu dodržet, bude případné náhradní řešení dohodnuto se zástupcem naší společnosti.
7. Pokud dojde při stavbě k odkrytí podzemního komunikačního vedení, je nutné zajistit jeho řádné zabezpečení proti poškození a to nejen při provádění prací, ale i před poškozením třetími osobami.
8. Bez souhlasu společnosti EDERA Group a.s. nelze snižovat vrstvu zeminy nad a pod stávajícím vedením tvořeným HDPE trubkami.
9. Stavebník, nebo jím pověřený subjekt, je povinen dodržet zákaz přejíždění těžkými vozidly nad trasou před provedením ochrany kabelů proti mechanickému poškození.



EDERA Group a.s. IČ: 274 61 254
Arnošta z Pardubic 2789 DIČ: CZ 274 61 254
530 02 Pardubice
Tel.: +420 461 002 999 e-mail: info@edera.cz
Fax: +420 466 658 001 www.edera.cz

10. **Před záhozem** bude k prohlídce stavu podzemního komunikačního vedení stavebníkem přizván zástupce naší společnosti.
11. Veškeré projekční, inženýrské, zemní, montážní a optické práce spojené s úpravou našich vedení a jejich součástí v místě stavby budou v případě jejich potřeby realizovány výhradně společností EDERA Group, a.s., případně jí určenou projekční, montážní nebo servisní organizací. Za úpravu vedení je považována také jakákoliv manipulace s kabelovými komorami (změna jejich polohy, výšky, typu víka atd.)
12. Podmínky 2 až 11 budou součástí výrokové části příslušného rozhodnutí stavebního úřadu

Platnost tohoto vyjádření je 1 rok od jeho vydání. Při jakékoliv změně rozsahu stavby je nutno požádat naši organizaci o nové vyjádření k existenci podzemního komunikačního vedení.


S pozdravem
EDERA Group a.s.

Upozornění:

pro zasílání žádostí o vyjádření používejte email: vyjadreni@edera.cz

Bližší informace k vyjadřování viz: <http://www.edera.cz/klientske-centrum/vyjadreni-k-existenci-siti/>